

# Rapport de l'état relatif à la présence de termites dans le bâtiment

Numéro de dossier : NT-24/097  
Norme méthodologique employée : AFNOR NF P 03-201 – Février 2016  
Date du repérage : 05/03/2024  
Heure d'arrivée : 14 h 30  
Temps passé sur site : 01 h 15

## A. - Désignation du ou des bâtiments

Localisation du ou des bâtiments :

Département :..... **Bouches-du-Rhône**  
Adresse :..... **350 route des Milles - Domaine de la Grassie, Bât D**  
Commune :..... **13090 AIX EN PROVENCE**  
Désignation et situation du ou des lot(s) de copropriété :  
..... **Bat. D; Etage RDC; Porte D120, Lot numéro 5003**  
..... **Section cadastrale HY, Parcelle(s) n° 268**

Informations collectées auprès du donneur d'ordre :

- Présence de traitements antérieurs contre les termites**  
 **Présence de termites dans le bâtiment**  
 **Fourniture de la notice technique relatif à l'article R 131-3 du CCH si date du dépôt de la demande de permis de construire ou date d'engagement des travaux postérieure au 01/11/2006**

Documents fournis:

..... **Néant**  
Désignation du (ou des) bâtiment(s) et périmètre de repérage :  
..... **Habitation (partie privative d'immeuble)**  
..... **Toutes parties accessibles sans démontage ni destruction**  
Situation du bien en regard d'un arrêté préfectoral pris en application de l'article L 131-5 du CCH :  
..... **Néant**

## B. - Désignation du client

Désignation du client :

Nom et prénom :..... **M. APOLLONI Loic**  
Adresse :..... **484, boulevard Paul Raphel 13730 ST VICTORET**

Si le client n'est pas le donneur d'ordre :

Qualité du donneur d'ordre (sur déclaration de l'intéressé) : **Apporteur**  
Nom et prénom :..... **Maître Eric FERRANDINO**  
Adresse :..... **395, route des Milles - Résidence du Soleil**  
..... **13090 Aix - en - Provence**

## C. - Désignation de l'opérateur de diagnostic

Identité de l'opérateur de diagnostic :

Nom et prénom :..... **Orsini Patrick**  
Raison sociale et nom de l'entreprise :..... **Cabinet AUDITIM - AUDIT TECHNIQUE IMMOBILIER**  
Adresse :..... **350, Route des Milles - Domaine de la Grassie - Bât C**  
..... **13090 Aix en Provence**

Numéro SIRET :..... **444 674 121**  
Désignation de la compagnie d'assurance :... **NEXUS**  
Numéro de police et date de validité :..... **RCP 425L42860PIA - 31 décembre 2024**

Certification de compétence **17418158** délivrée par : **BUREAU VERITAS CERTIFICATION France**, le **01/02/2023**



## D. - Identification des bâtiments et des parties de bâtiments visités et des éléments infestés ou ayant été infestés par les termites et ceux qui ne le sont pas :

Liste des pièces visitées :

**Rez de chaussée,  
Entrée,**

**Pièce à vivre,  
Salle d'eau,  
1er Sous sol - Parking lot n° 1116 portant le n°  
112**

Bâtiments et parties de bâtiments visités (1)	Ouvrages, parties d'ouvrages et éléments examinés (2)	Résultats du diagnostic d'infestation (3)
Entrée	Sol - Carrelage	Absence d'indices d'infestation de termites
	Mur - A, B, C, D - Plâtre et Peinture	Absence d'indices d'infestation de termites
	Plafond - Plâtre et Peinture	Absence d'indices d'infestation de termites
Pièce à vivre	Sol - Carrelage	Absence d'indices d'infestation de termites
	Mur - A, B, C, D - Plâtre et Peinture	Absence d'indices d'infestation de termites
	Plafond - Plâtre et Peinture	Absence d'indices d'infestation de termites
Salle d'eau	Sol - Carrelage	Absence d'indices d'infestation de termites
	Mur - A, B, C, D - Plâtre et Peinture	Absence d'indices d'infestation de termites
	Plafond - Plâtre et Peinture	Absence d'indices d'infestation de termites
1er Sous sol Parking lot n° 1116 portant le n° 112	Sol - Béton	Absence d'indices d'infestation de termites
	Mur - Béton	Absence d'indices d'infestation de termites
	Plafond - Ciment	Absence d'indices d'infestation de termites

(1) Identifier notamment chaque bâtiment et chacune des pièces du bâtiment.

(2) Identifier notamment : ossature, murs, planchers, escaliers, boiseries, plinthes, charpentes...

(3) Mentionner les indices ou l'absence d'indices d'infestation de termites et en préciser la nature et la localisation.

## E. - Catégories de termites en cause :

La mission et son rapport sont exécutés conformément à la norme AFNOR NF P 03-201 (Février 2016) et à l'arrêté du 07 mars 2012 modifiant l'arrêté du 29 mars 2007.

La recherche de termites porte sur différentes catégories de termites :

- **Les termites souterrains**, regroupant cinq espèces identifiées en France métropolitaine (Reticulitermes flavipes, reticulitermes lucifugus, reticulitermes banyulensis, reticulitermes grassei et reticulitermes urbis) et deux espèces supplémentaires dans les DOM (Coptotermes et heterotermes),

- **Les termites de bois sec**, regroupant les kalotermes flavicolis présent surtout dans le sud de la France métropolitaine et les Cryptotermes présent principalement dans les DOM et de façon ponctuelle en métropole.

- **Les termites arboricoles**, appartiennent au genre Nasutitermes présent presque exclusivement dans les DOM.

Les principaux indices d'une infestation sont :

- Altérations dans le bois,
- Présence de termites vivants,
- Présence de galeries-tunnels (cordonnets) ou concrétions,
- Cadavres ou restes d'individus reproducteurs,
- Présence d'orifices obturés ou non.

### Rappels réglementaires :

L 131-3 du CCH : Lorsque, dans une ou plusieurs communes, des foyers de termites sont identifiés, un arrêté préfectoral, pris sur proposition ou après consultation des conseils municipaux intéressés, délimite les zones contaminées ou susceptibles de l'être à court terme. Lorsque, dans une ou plusieurs communes, des foyers de mэрule sont identifiés, un arrêté préfectoral, consultable en préfecture, pris sur proposition ou après consultation des conseils municipaux intéressés, délimite les zones de présence d'un risque de mэрule.



*Article L126-24 du CCH : En cas de vente de tout ou partie d'un immeuble bâti situé dans une zone délimitée en application du premier alinéa de l'article L. 131-3, un état relatif à la présence de termites est produit dans les conditions et selon les modalités prévues aux articles L. 271-4 à L. 271-6.*

*Article L 112-17 du CCH : Les règles de construction et d'aménagement applicables aux ouvrages et locaux de toute nature quant à leur résistance aux termites et aux autres insectes xylophages sont fixées par décret en Conseil d'Etat. Ces règles peuvent être adaptées à la situation particulière de la Guadeloupe, de la Guyane, de la Martinique, de La Réunion, de Mayotte et de Saint-Martin.*

## F. - Identification des bâtiments et parties du bâtiment (pièces et volumes) n'ayant pu être visités et justification :

**Néant**

## G. - Identification des ouvrages, parties d'ouvrages et éléments qui n'ont pas été examinés et justification :

Localisation	Liste des ouvrages, parties d'ouvrages	Motif
Néant	-	

Nota : notre cabinet s'engage à retourner sur les lieux afin de compléter le constat aux parties d'immeubles non visités, dès lors que les dispositions permettant un contrôle des zones concernées auront été prises par le propriétaire ou son mandataire.

## H. - Constatations diverses :

Localisation	Liste des ouvrages, parties d'ouvrages	Observations et constatations diverses
Néant	-	-

*Note 1 : Les indices d'infestation des autres agents de dégradation biologique du bois sont notés de manière générale pour information du donneur d'ordre, il n'est donc pas nécessaire d'en indiquer la nature, le nombre et la localisation précise. Si le donneur d'ordre le souhaite, il fait réaliser une recherche de ces agents dont la méthodologie et les éléments sont décrits dans la norme NF-P 03-200.*

## I. - Moyens d'investigation utilisés :

La mission et son rapport sont exécutés conformément à la norme AFNOR NF P 03-201 (Février 2016), à l'article L131-3, L126-6, L126-24 et R. 126-42, D126-43, L 271-4 à 6 et à l'arrêté du 07 mars 2012 modifiant l'arrêté du 29 mars 2007. La recherche de termites porte sur les termites souterrain, termites de bois sec ou termites arboricole et est effectuée jusqu'à 10 mètres des extérieurs de l'habitation, dans la limite de la propriété.

Moyens d'investigation :

- Examen visuel des parties visibles et accessibles.
- Sondage manuel systématique des boiseries à l'aide d'un poinçon.
- Utilisation d'un ciseau à bois en cas de constatation de dégradations.
- Utilisation d'une échelle en cas de nécessité.
- À l'extérieur une hachette est utilisée pour sonder le bois mort.

Représentant du propriétaire (accompagnateur) :

**Maître Eric FERRANDINO**

Commentaires (Ecart par rapport à la norme, ...) :

**Néant**



## J. – VISA et mentions :

*Mention 1 : Le présent rapport n'a de valeur que pour la date de la visite et est exclusivement limité à l'état relatif à la présence de termites dans le bâtiment objet de la mission.*

*Mention 2 : L'intervention n'a pas eu pour but de donner un diagnostic de la résistance mécanique des bois et matériaux.*

*Nota 2 : Dans le cas de la présence de termites, il est rappelé l'obligation de déclaration en mairie de l'infestation prévue aux articles L.126-4 et L.126-5 du code de la construction et de l'habitation.*

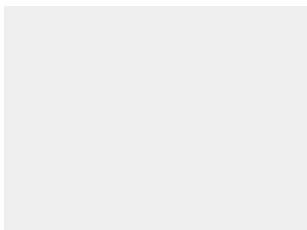
*Nota 3 : Conformément à l'article L-271-6 du CCH, l'opérateur ayant réalisé cet état relatif à la présence de termites n'a aucun lien de nature à porter atteinte à son impartialité et à son indépendance ni avec le propriétaire ou son mandataire qui fait appel à lui, ni avec une entreprise pouvant réaliser des travaux sur des ouvrages pour lesquels il lui est demandé d'établir cet état.*

*Nota 4 : Le présent rapport est établi par une personne dont les compétences sont certifiées par **BUREAU VERITAS CERTIFICATION France 1 place Zaha Hadid 92400 COURBEVOIE (détail sur [www.info-certif.fr](http://www.info-certif.fr))***


Visite effectuée le **05/03/2024**.

Fait à **AIX EN PROVENCE**, le **05/03/2024**


**Par : Orsini Patrick**



**Signature du représentant :**




## Annexe – Croquis de repérage



# DPE Diagnostic de performance énergétique (logement)

N°ADEME : non défini  
Etabli le : 06/03/2024  
Valable jusqu'au : 05/03/2034

Ce document vous permet de savoir si votre logement est économe en énergie et préserve le climat. Il vous donne également des pistes pour améliorer ses performances et réduire vos factures. Pour en savoir plus : <https://www.ecologie.gouv.fr/diagnostic-performance-energetique-dpe>




Adresse : 350 route des Milles - Domaine de la Grassie, Bât D  
13090 AIX EN PROVENCE  
Bat. D; Etage RDC; Porte D120, N° de lot: 5003

Type de bien : Appartement  
Année de construction : 2013 - 2021  
Surface habitable : 23,52 m<sup>2</sup>


Propriétaire : M. APOLLONI Loic  
Adresse : 484, boulevard Paul Raphel 13730 ST VICTORET

## Performance énergétique et climatique

Attention, si votre logement fait moins de 40m<sup>2</sup> : rendez-vous sur la page de votre DPE sur l'Observatoire de l'Ademe pour obtenir une simulation de votre étiquette, conformément aux nouveaux seuils DPE qui entreront en vigueur prochainement.



Le niveau de consommation énergétique dépend de l'isolation du logement et de la performance des équipements. Pour l'améliorer, voir pages 4 à 6



Ce logement émet 149 kg de CO<sub>2</sub> par an, soit l'équivalent de 773 km parcourus en voiture. Le niveau d'émissions dépend principalement des types d'énergies utilisées (bois, électricité, gaz, fioul, etc.)

## Estimation des coûts annuels d'énergie du logement

Les coûts sont estimés en fonction des caractéristiques de votre logement et pour une utilisation standard sur 5 usages (chauffage, eau chaude sanitaire, climatisation, éclairage, auxiliaires) voir p.3 pour voir les détails par poste.



entre **440 €** et **640 €** par an

Prix moyens des énergies indexés au 1er janvier 2021 (abonnements compris)

Comment réduire ma facture d'énergie ? Voir p. 3

### Informations diagnostiqueur

#### Cabinet AUDITIM - AUDIT TECHNIQUE IMMOBILIER

350, Route des Milles - Domaine de la Grassie – Bât C  
13090 Aix en Provence  
tel : 04.42.53.45.30 .06.89.21.82.27

Diagnostiqueur : ORSINI Patrick  
Email : [contact@auditim-expertises.fr](mailto:contact@auditim-expertises.fr)  
N° de certification : 8071116  
Organisme de certification : BUREAU VERITAS CERTIFICATION France



À l'attention du propriétaire du bien au moment de la réalisation du DPE : Dans le cadre du Règlement général sur la protection des données (RGPD), l'Ademe vous informe que vos données personnelles (Nom-Prénom-Adresse) sont stockées dans la base de données de l'observatoire DPE à des fins de contrôles ou en cas de contestations ou de procédures judiciaires. Ces données sont stockées jusqu'à la date de fin de validité du DPE. Vous disposez d'un droit d'accès, de rectification, de portabilité, d'effacement ou une limitation du traitement de ces données. Si vous souhaitez faire valoir votre droit, veuillez nous contacter à l'adresse mail indiquée à la page «Contacts» de l'Observatoire DPE (<https://observatoire-dpe.ademe.fr/>).

## Schéma des déperditions de chaleur



## Performance de l'isolation




## Système de ventilation en place




VMC SF Hygro A après 2012


## Confort d'été (hors climatisation)\*



Les caractéristiques de votre logement améliorant le confort d'été :



bonne inertie du  
logement



fenêtres équipées de  
volets extérieurs


## Production d'énergies renouvelables

équipement(s) présent(s) dans ce logement :



panneaux solaires thermiques

D'autres solutions d'énergies renouvelables existent :



pompe à chaleur



panneaux solaires  
photovoltaïques



réseau de chaleur  
ou de froid  
vertueux



chauffe-eau  
thermodynamique













géothermie



chauffage au bois

\*Le niveau de confort d'été présenté ici s'appuie uniquement sur les caractéristiques de votre logement (la localisation n'est pas prise en compte).

## Montants et consommations annuels d'énergie

Usage	Consommation d'énergie (en kWh énergie primaire)		Frais annuels d'énergie (fourchette d'estimation*)	Répartition des dépenses
 chauffage	⚡ Electrique	1 017 (442 é.f.)	entre 100 € et 150 €	
 eau chaude	⚡ Electrique	3 407 (1 481 é.f.)	entre 290 € et 400 €	
 refroidissement				
 éclairage	⚡ Electrique	103 (45 é.f.)	entre 10 € et 20 €	
 auxiliaires	⚡ Electrique	533 (232 é.f.)	entre 40 € et 70 €	
<b>énergie totale pour les usages recensés :</b>		<b>5 060 kWh (2 200 kWh é.f.)</b>	<b>entre 440 € et 640 € par an</b>	

Pour rester dans cette fourchette d'estimation, voir les recommandations d'usage ci-dessous

Conventionnellement, ces chiffres sont donnés pour une température de chauffage de 19° réduite à 16°C la nuit ou en cas d'absence du domicile, une climatisation réglée à 28° (si présence de clim), et une consommation d'eau chaude de 70ℓ par jour.

▲ Seules les consommations d'énergie nécessaires au chauffage, à la climatisation, à la production d'eau chaude sanitaire, à l'éclairage et aux auxiliaires (ventilateurs, pompes) sont prises en compte dans cette estimation. Les consommations liées aux autres usages (électroménager, appareils électroniques...) ne sont pas comptabilisées.

é.f. → énergie finale  
 Prix moyens des énergies indexés au 1er janvier 2021 (abonnements compris)

▲ Les factures réelles dépendront de nombreux facteurs : prix des énergies, météo de l'année (hiver froid ou doux...), nombre de personnes dans le logement et habitudes de vie, entretien des équipements...

## Recommandations d'usage pour votre logement

Quelques gestes simples pour maîtriser votre facture d'énergie :

### Température recommandée en hiver → 19°C

Chauffer à 19°C plutôt que 21°C, c'est -29% sur votre facture **soit -53€ par an**

#### Astuces

- Diminuez le chauffage quand vous n'êtes pas là.
- Chauffez les chambres à 17° la nuit.



### Si climatisation, température recommandée en été → 28°C

#### Astuces

- Fermez les fenêtres et volets la journée quand il fait chaud.
- Aérez votre logement la nuit.

### Consommation recommandée → 70ℓ/jour d'eau chaude à 40°C

Estimation faite par rapport à la surface de votre logement (1-2 personnes). Une douche de 5 minute = environ 40ℓ





29ℓ consommés en moins par jour, c'est -29% sur votre facture **soit -140€ par an**

#### Astuces






- Installez des mousseurs d'eau sur les robinets et un pommeau à faible débit sur la douche.
- Réduisez la durée des douches.

Voir en annexe le descriptif détaillé du logement et de ses équipements

## Vue d'ensemble du logement







	description	isolation
 <b>Murs</b>	Mur en béton banché d'épaisseur 35 cm avec un doublage rapporté avec isolation intérieure (réalisée entre 2013 et 2021) donnant sur un bâtiment ou local à usage autre que d'habitation	<b>très bonne</b>
	Mur en béton banché d'épaisseur 35 cm avec un doublage rapporté avec isolation intérieure (réalisée entre 2013 et 2021) donnant sur l'extérieur	
	Mur en béton banché d'épaisseur 35 cm avec un doublage rapporté avec isolation intérieure (réalisée entre 2006 et 2012) donnant sur des circulations avec ouverture directe sur l'extérieur	
 <b>Plancher bas</b>	Dalle béton non isolée donnant sur un sous-sol non chauffé	<b>insuffisante</b>
 <b>Toiture/plafond</b>	Dalle béton non isolée donnant sur un local chauffé	<b>Sans objet</b>
 <b>Portes et fenêtres</b>	Fenêtres battantes pvc, double vitrage avec lame d'air 20 mm et volets roulants aluminium Porte(s) bois opaque pleine	<b>moyenne</b>

## Vue d'ensemble des équipements

	description
 <b>Chauffage</b>	Convecteur électrique NFC, NF** et NF*** (système individuel)
 <b>Eau chaude sanitaire</b>	Chauffe eau électrique instantané, couplé avec un système solaire
 <b>Climatisation</b>	Néant
 <b>Ventilation</b>	VMC SF Hygro A après 2012
 <b>Pilotage</b>	Sans système d'intermittence

## Recommandations de gestion et d'entretien des équipements

Pour maîtriser vos consommations d'énergie, la bonne gestion et l'entretien régulier des équipements de votre logement sont essentiels.

	type d'entretien
 <b>Chauffe-eau</b>	Vérifier la température d'eau du ballon (55°C-60°C) pour éviter le risque de développement de la légionnelle (en dessous de 50°C).
 <b>Eclairage</b>	Eteindre les lumières lorsque personne n'utilise la pièce.
 <b>ECS</b>	Entretien des installations d'ECS solaire.
 <b>Isolation</b>	Faire vérifier les isolants et les compléter tous les 20 ans.
 <b>Radiateur</b>	Ne jamais placer un meuble devant un émetteur de chaleur.
 <b>Ventilation</b>	Nettoyage et réglage de l'installation tous les 3 ans par un professionnel. Nettoyer régulièrement les bouches. Veiller à ouvrir les fenêtres de chaque pièce très régulièrement

Selon la configuration, certaines recommandations relèvent de la copropriété ou du gestionnaire de l'immeuble.

## Recommandations d'amélioration de la performance



Des travaux peuvent vous permettre d'améliorer significativement l'efficacité énergétique de votre logement et ainsi de faire des économies d'énergie, d'améliorer son confort, de le valoriser et de le rendre plus écologique. Le pack ① de travaux vous permet de réaliser les travaux prioritaires, et le pack ② d'aller vers un logement très performant.




Si vous en avez la possibilité, il est plus efficace et rentable de procéder à une rénovation globale de votre logement (voir packs de travaux ① + ② ci-dessous). La rénovation performante par étapes est aussi une alternative possible (réalisation du pack ① avant le pack ②). Faites-vous accompagner par un professionnel compétent (bureau d'études, architecte, entreprise générale de travaux, groupement d'artisans...) pour préciser votre projet et coordonner vos travaux.

1

### Les travaux essentiels




Montant estimé : 400 à 600€

Lot	Description	Performance recommandée
 Chauffage	Mettre à jour le système d'intermittence / régulation (programmeur, robinets thermostatique, isolation réseau)	

2

### Les travaux à envisager

Montant estimé : 8800 à 13200€

Lot	Description	Performance recommandée
 Portes et fenêtres	Remplacer les fenêtres par des fenêtres double vitrage à isolation renforcée. ▲ Travaux à réaliser en lien avec la copropriété ▲ Travaux pouvant nécessiter une autorisation d'urbanisme	$U_w = 1,3 \text{ W/m}^2\cdot\text{K}$ , $S_w = 0,42$
 Chauffage	Remplacer le système de chauffage par une pompe à chaleur air/air non réversible (la climatisation n'est pas considérée, en cas de mise en place votre étiquette énergie augmentera sensiblement).	SCOP = 4
 Eau chaude sanitaire	Remplacer le système actuel par un appareil de type pompe à chaleur. ▲ Travaux à réaliser par la copropriété	COP = 3

### Commentaires :

Néant

## Recommandations d'amélioration de la performance (suite)

## Évolution de la performance après travaux



Dont émissions de gaz à effet de serre

**Préparez votre projet !**

Contactez le conseiller France Rénov' le plus proche de chez vous, pour des conseils gratuits et indépendants sur vos choix de travaux et d'artisans :

<https://france-renov.gouv.fr/espaces-conseil-fr>

ou 0808 800 700 (prix d'un appel local)

Vous pouvez bénéficier d'aides, de primes et de subventions pour vos travaux :

<https://france-renov.gouv.fr/aides>



**Pour répondre à l'urgence climatique et environnementale, la France s'est fixée pour objectif d'ici 2050 de rénover l'ensemble des logements à un haut niveau de performance énergétique.**

À court terme, la priorité est donnée à la suppression des énergies fortement émettrices de gaz à effet de serre (fioul, charbon) et à l'éradication des « passoires énergétiques » d'ici 2028.

## Fiche technique du logement

Cette fiche liste les caractéristiques techniques du bien diagnostiqué renseignées par le diagnostiqueur pour obtenir les résultats présentés dans ce document. En cas de problème, contactez la personne ayant réalisé ce document ou l'organisme certificateur qui l'a certifiée (diagnostiqueurs.din.developpement-durable.gouv.fr).

Le présent rapport est établi par une personne dont les compétences sont certifiées par :  
BUREAU VERITAS CERTIFICATION France - 1 place Zaha Hadid 92400 COURBEVOIE (détail sur [www.info-certif.fr](http://www.info-certif.fr))

Référence du logiciel validé : LICIEL Diagnostics v4 [Moteur TribuEnergie: 1.4.25.1]

Justificatifs fournis pour établir le DPE :

Référence du DPE : NT-24/097

Photographies des travaux

Date de visite du bien : 05/03/2024

Invariant fiscal du logement : N/A

Référence de la parcelle cadastrale : Section cadastrale HY, Parcelle(s) n° 268








Méthode de calcul utilisée pour l'établissement du DPE : 3CL-DPE 2021

Numéro d'immatriculation de la copropriété : N/A

### Explications personnalisées sur les éléments pouvant amener à des différences entre les consommations estimées et les consommations réelles :


Les consommations de ce DPE sont calculées pour des conditions d'usage fixées (on considère que les occupants les utilisent suivant des conditions standard), et pour des conditions climatiques moyennes du lieu. Il peut donc apparaître des divergences importantes entre les factures d'énergie que vous payez et la consommation conventionnelle pour plusieurs raisons : suivant la rigueur de l'hiver ou le comportement réellement constaté des occupants, qui peuvent s'écarter fortement de celui choisi dans les conditions standard et également les frais d'énergie qui font intervenir des valeurs qui varient sensiblement dans le temps. Ce DPE utilise des valeurs qui reflètent les prix moyens des énergies que l'Observatoire de l'Énergie constate au niveau national et donc peut s'écarter du prix de votre abonnement. De plus, ce DPE a été réalisé selon une modélisation 3CL (définie par arrêté) qui est sujette à des modifications dans le temps qui peuvent également faire évoluer les résultats.

## Généralités




Donnée d'entrée	Origine de la donnée	Valeur renseignée
Département	 Observé / mesuré	13 Bouches du Rhône
Altitude	 Donnée en ligne	197 m
Type de bien	 Observé / mesuré	Appartement
Année de construction	 Estimé	2013 - 2021
Surface habitable du logement	 Observé / mesuré	23,52 m <sup>2</sup>
Nombre de niveaux du logement	 Observé / mesuré	1
Hauteur moyenne sous plafond	 Observé / mesuré	2,49 m

## Enveloppe

Donnée d'entrée	Origine de la donnée	Valeur renseignée	
<b>Mur 1 Sud</b>	Surface du mur	 Observé / mesuré	17,8 m <sup>2</sup>
	Type de local adjacent	 Observé / mesuré	un bâtiment ou local à usage autre que d'habitation
	Matériau mur	 Observé / mesuré	Mur en béton banché
	Épaisseur mur	 Observé / mesuré	35 cm
	Isolation	 Observé / mesuré	oui
	Année isolation	 Document fourni	2013 - 2021
	Doublage rapporté avec lame d'air	 Observé / mesuré	plus de 15mm, bois, plâtre ou brique
<b>Mur 2 Ouest</b>	Surface du mur	 Observé / mesuré	7,05 m <sup>2</sup>
	Type de local adjacent	 Observé / mesuré	l'extérieur
	Matériau mur	 Observé / mesuré	Mur en béton banché
	Épaisseur mur	 Observé / mesuré	35 cm
	Isolation	 Observé / mesuré	oui
	Année isolation	 Document fourni	2013 - 2021
	Doublage rapporté avec lame d'air	 Observé / mesuré	plus de 15mm, bois, plâtre ou brique
<b>Mur 3 Est</b>	Surface du mur	 Observé / mesuré	6,59 m <sup>2</sup>
	Type de local adjacent	 Observé / mesuré	des circulations avec ouverture directe sur l'extérieur
	Surface Aiu	 Observé / mesuré	8,59 m <sup>2</sup>
	Etat isolation des parois Aiu	 Observé / mesuré	non isolé
	Surface Aue	 Observé / mesuré	7 m <sup>2</sup>

	Etat isolation des parois Aue		Observé / mesuré	non isolé
	Matériau mur		Observé / mesuré	Mur en béton banché
	Epaisseur mur		Observé / mesuré	35 cm
	Isolation		Observé / mesuré	oui
	Année isolation		Document fourni	2006 - 2012
	Doublage rapporté avec lame d'air		Observé / mesuré	plus de 15mm, bois, plâtre ou brique
<b>Plancher</b>	Surface de plancher bas		Observé / mesuré	23,52 m²
	Type de local adjacent		Observé / mesuré	un sous-sol non chauffé
	Etat isolation des parois Aue		Observé / mesuré	non isolé
	Périmètre plancher bâtiment déperditif		Observé / mesuré	23.52 m
	Surface plancher bâtiment déperditif		Observé / mesuré	23,52 m²
	Type de pb		Observé / mesuré	Dalle béton
	Isolation: oui / non / inconnue		Observé / mesuré	non
<b>Plafond</b>	Surface de plancher haut		Observé / mesuré	23,52 m²
	Type de local adjacent		Observé / mesuré	un local chauffé
	Type de ph		Observé / mesuré	Dalle béton
	Isolation		Observé / mesuré	non
<b>Fenêtre Ouest</b>	Surface de baies		Observé / mesuré	1,54 m²
	Placement		Observé / mesuré	Mur 2 Ouest
	Orientation des baies		Observé / mesuré	Ouest
	Inclinaison vitrage		Observé / mesuré	vertical
	Type ouverture		Observé / mesuré	Fenêtres battantes
	Type menuiserie		Observé / mesuré	PVC
	Type de vitrage		Observé / mesuré	double vitrage
	Epaisseur lame air		Observé / mesuré	20 mm
	Présence couche peu émissive		Observé / mesuré	non
	Gaz de remplissage		Observé / mesuré	Air
	Positionnement de la menuiserie		Observé / mesuré	au nu intérieur
	Largeur du dormant menuiserie		Observé / mesuré	Lp: 5 cm
	Type volets		Observé / mesuré	Volets roulants aluminium
Type de masques proches		Observé / mesuré	Absence de masque proche	
Type de masques lointains		Observé / mesuré	Absence de masque lointain	
<b>Porte</b>	Surface de porte		Observé / mesuré	2 m²
	Placement		Observé / mesuré	Mur 3 Est
	Type de local adjacent		Observé / mesuré	des circulations avec ouverture directe sur l'extérieur
	Surface Aiu		Observé / mesuré	8,59 m²
	Etat isolation des parois Aiu		Observé / mesuré	non isolé
	Surface Aue		Observé / mesuré	8.59 m²
	Etat isolation des parois Aue		Observé / mesuré	non isolé
	Nature de la menuiserie		Observé / mesuré	Porte simple en bois
	Type de porte		Observé / mesuré	Porte opaque pleine
	Positionnement de la menuiserie		Observé / mesuré	au nu intérieur
Largeur du dormant menuiserie		Observé / mesuré	Lp: 5 cm	

## Systemes

Donnée d'entrée		Origine de la donnée	Valeur renseignée	
<b>Ventilation</b>	Type de ventilation		Observé / mesuré	VMC SF Hygro A après 2012
	Année installation		Observé / mesuré	2015
	Energie utilisée		Observé / mesuré	Electrique
	Façades exposées		Observé / mesuré	une
	Logement Traversant		Observé / mesuré	non
<b>Chauffage</b>	Type d'installation de chauffage		Observé / mesuré	Installation de chauffage simple

	Type générateur	🔍	Observé / mesuré	Electrique - Convecteur électrique NFC, NF** et NF***
	Année installation générateur	🔍	Observé / mesuré	2008
	Energie utilisée	🔍	Observé / mesuré	Electrique
	Type émetteur	🔍	Observé / mesuré	Convecteur électrique NFC, NF** et NF***
	Type de chauffage	🔍	Observé / mesuré	divisé
	Equipement intermittence	🔍	Observé / mesuré	Sans système d'intermittence
<b>Eau chaude sanitaire</b>	Nombre de niveaux desservis	🔍	Observé / mesuré	1
	Type générateur	🔍	Observé / mesuré	Electrique - Chauffe eau électrique instantané
	Année installation générateur	🔍	Observé / mesuré	2015
	Energie utilisée	🔍	Observé / mesuré	Electrique
	Chaudière murale	🔍	Observé / mesuré	non
	Type de distribution	🔍	Observé / mesuré	Réseau collectif non isolé, majorité des logements avec pièces alimentées contiguës
	Bouclage pour ECS	🔍	Observé / mesuré	oui
	Type de production	🔍	Observé / mesuré	instantanée

#### Références réglementaires utilisées :

Article L134-4-2 du CCH, décret n° 2011-807 du 5 juillet 2011, arrêtés du 31 mars 2021, 8 octobre 2021 et du 17 juin 2021 relatif à la transmission des diagnostics de performance énergétique à l'Agence de l'environnement et de la maîtrise de l'énergie et relatif à l'utilisation réglementaire des logiciels pour l'élaboration des diagnostics de performance énergétique, arrêtés du 16 mars 2023 décret 2020-1610, 2020-1609, 2006-1114, 2008-1175 ; Ordonnance 2005-655 art L271-4 à 6 ; Loi 2004-1334 art L134-1 à 5 ; décret 2006-1147 art R.134-1 à 5 du CCH et loi grenelle 2 n°2010-786 du juillet 2010.

#### Constatations diverses :

En l'absence de données du syndic conforme à l'arrêté du 17 juin 2021 relatif au diagnostic de performance énergétique, l'estimation des consommations d'énergie ne prend pas en compte le chauffe eau électrique instantané, couplé avec un système solaire collectif.

**Informations société :** Cabinet AUDITIM - AUDIT TECHNIQUE IMMOBILIER 350, Route des Milles - Domaine de la Grassie – Bât C 13090 Aix en Provence

Tél. : 04.42.53.45.30 .06.89.21.82.27 - N°SIREN : 444 674 121 - Compagnie d'assurance : NEXUS n° RCP 425L42860PIA

#### À l'attention du propriétaire du bien au moment de la réalisation du DPE :

Dans le cadre du Règlement général sur la protection des données (RGPD), l'Ademe vous informe que vos données personnelles (Nom-Prénom-Adresse) sont stockées dans la base de données de l'observatoire DPE à des fins de contrôles ou en cas de contestations ou de procédures judiciaires. Ces données sont stockées jusqu'à la date de fin de validité du DPE.

Vous disposez d'un droit d'accès, de rectification, de portabilité, d'effacement ou une limitation du traitement de ces données. Si vous souhaitez faire valoir votre droit, veuillez nous contacter à l'adresse mail indiquée à la page «Contacts» de l'Observatoire DPE (<https://observatoire-dpe.ademe.fr/>).

# Certificat de superficie de la partie privative

Numéro de dossier : NT-24/097  
Date du repérage : 05/03/2024  
Heure d'arrivée : 14 h 30  
Durée du repérage : 01 h 15

La présente mission consiste à établir la superficie de la surface privative des biens ci-dessous désignés, afin de satisfaire aux dispositions de la loi pour l'Accès au logement et un urbanisme rénové (ALUR) du 24 mars 2014 art. 54 II et V, de la loi n° 96/1107 du 18 décembre 1996, n°2014-1545 du 20 décembre 2014 et du décret n° 97/532 du 23 mai 1997, en vue de reporter leur superficie dans un acte de vente à intervenir, en aucun cas elle ne préjuge du caractère de décence ou d'habitabilité du logement.

**Extrait de l'Article 4-1** - La superficie de la partie privative d'un lot ou d'une fraction de lot, mentionnée à l'article 46 de la loi du 10 juillet 1965, est la superficie des planchers des locaux clos et couverts après déduction des surfaces occupées par les murs, cloisons, marches et cages d'escalier, gaines, embrasures de portes et de fenêtres. Il n'est pas tenu compte des planchers des parties des locaux d'une hauteur inférieure à 1,80 m.

**Extrait Art.4-2** - Les lots ou fractions de lots d'une superficie inférieure à 8 mètres carrés ne sont pas pris en compte pour le calcul de la superficie mentionnée à l'article 4-I.

## Désignation du ou des bâtiments

Localisation du ou des bâtiments :  
Département : .... **Bouches-du-Rhône**  
Adresse : ..... **350 route des Milles - Domaine de la Grassie, Bât D**  
Commune : ..... **13090 AIX EN PROVENCE**  
**Section cadastrale HY, Parcelle(s) n° 268**  
Désignation et situation du ou des lot(s) de copropriété :  
**Bat. D; Etage RDC; Porte D120, Lot numéro 5003**

## Désignation du propriétaire

Désignation du client :  
Nom et prénom : .. **M. APOLLONI Loic**  
Adresse : ..... **484, boulevard Paul Raphel**  
**13730 ST VICTORET**

## Donneur d'ordre (sur déclaration de l'intéressé)

Nom et prénom : **Maître Eric FERRANDINO**  
Adresse : ..... **395, route des Milles - Résidence du Soleil**  
**13090 Aix - en - Provence**

## Repérage

Périmètre de repérage : **Toutes parties accessibles sans démontage ni destruction**

## Désignation de l'opérateur de diagnostic

Nom et prénom : ..... **Orsini Patrick**  
Raison sociale et nom de l'entreprise : ..... **Cabinet AUDITIM - AUDIT TECHNIQUE IMMOBILIER**  
Adresse : ..... **350, Route des Milles - Domaine de la Grassie - Bât C**  
**13090 Aix en Provence**  
Numéro SIRET : ..... **444 674 121**  
Désignation de la compagnie d'assurance : .... **NEXUS**  
Numéro de police et date de validité : ..... **RCP 425L42860PIA - 31 décembre 2024**

## Superficie privative en m<sup>2</sup> du ou des lot(s)

**Surface loi Carrez totale : 23,52 m<sup>2</sup> (vingt-trois mètres carrés cinquante-deux)**  
**Surface au sol totale : 23,52 m<sup>2</sup> (vingt-trois mètres carrés cinquante-deux)**

Résultat du repérage

Date du repérage : **05/03/2024**  
Documents remis par le donneur d'ordre à l'opérateur de repérage : **NÉANT**  
Liste des pièces non visitées : **NÉANT**  
Représentant du propriétaire (accompagnateur) : **MAÎTRE ERIC FERRANDINO**  
Tableau récapitulatif des surfaces de chaque pièce au sens Loi Carrez :



Parties de l'immeuble bâtis visitées	Superficie privative au sens Carrez	Surface au sol	Commentaires
Rez de chaussée			
Entrée	2,06	2,06	
Pièce à vivre	17,95	17,95	
Salle d'eau	3,51	3,51	

Superficie privative en m<sup>2</sup> du ou des lot(s) :

**Surface loi Carrez totale : 23,52 m<sup>2</sup> (vingt-trois mètres carrés cinquante-deux)**  
**Surface au sol totale : 23,52 m<sup>2</sup> (vingt-trois mètres carrés cinquante-deux)**

Fait à **AIX EN PROVENCE**, le **05/03/2024**

Par : **Orsini Patrick**



# Etat des Risques et Pollutions

En application des articles L125-5 à 7 et R125-26 du code de l'environnement.

Référence : NT-24/097

Réalisé par PATRICK ORSINI

Pour le compte de Cabinet AUDITIM - AUDIT  
TECHNIQUE IMMOBILIER

Date de réalisation : 18 mars 2024 (Valable 6 mois)

Selon les informations mises à disposition par arrêté préfectoral :  
N° IAL-13001-06 du 31 août 2021.

## REFERENCES DU BIEN

Adresse du bien  
350 Rte des Milles  
13090 Aix-en-Provence

Référence(s) cadastrale(s):  
HY0268

ERP établi selon les parcelles localisées au cadastre.

Vendeur  
M. APOLLONI Loic  
Acquéreur  
-



## SYNTHESES

A ce jour, la commune est soumise à l'obligation d'Information Acquéreur Locataire (IAL). Une déclaration de sinistre indemnisé est nécessaire.

Etat des Risques et Pollutions (ERP)						
Votre commune				Votre immeuble		
Type	Nature du risque	Etat de la procédure	Date	Concerné	Travaux	Réf.
PPRn	Mouvement de terrain Sécheresse et réhydratation ~...	approuvé	27/06/2012	oui	non	p.3
PPRn	Inondation Par une crue (débordement de cours...	approuvé	02/03/2020	non	non	p.3
PPRn	Feu de forêt	prescrit	30/03/2021	oui	non	p.4
<sup>(1)</sup> PAC	Inondation	notifié	23/07/2015	oui	-	p.4
PAC	Feu de forêt	notifié	23/05/2014	non	-	p.5
PAC	Feu de forêt	notifié	23/05/2014	oui	-	p.5
PAC	Inondation Par ruissellement et coulée de boue	notifié	15/04/2014	oui	-	p.6
PPRn	Mouvement de terrain Localisé (fontis) du à des...	approuvé	17/05/2001	non	non	p.7
<sup>(2)</sup> SIS	Pollution des sols	approuvé	16/10/2019	non	-	p.7
PAC	Inondation	notifié	23/07/2015	non	-	p.8
Zonage de sismicité : 4 - Moyenne <sup>(3)</sup>				oui	-	-
Zonage du potentiel radon : 2 - Faible avec facteur de transfert <sup>(4)</sup>				non	-	-
Commune non concernée par la démarche d'étude du risque lié au recul du trait de côte.						

Etat des risques approfondi (Synthèse Risque Argile / ENSA / ERPS)	Concerné	Détails
Zonage du retrait-gonflement des argiles	Oui	Aléa Moyen
Plan d'Exposition au Bruit <sup>(5)</sup>	Non	-
Basias, Basol, Icpe	Oui	9 sites* à - de 500 mètres

\*ce chiffre ne comprend pas les sites non localisés de la commune.

(1) Porter à connaissance.

(2) Secteur d'Information sur les Sols.







(3) Zonage sismique de la France d'après l'annexe des articles R563-1 à 8 du Code de l'Environnement modifiés par les Décrets n°2010-1254 et n°2010-1255 du 22 octobre 2010 ainsi que par l'Arrêté du 22 octobre 2010 (nouvelles règles de construction parasismique - EUROCODE 8).

(4) Situation de l'immeuble au regard des zones à potentiel radon du territoire français définies à l'article R. 1333-29 du code de la santé publique modifié par le Décret n°2018-434 du 4 juin 2018, délimitées par l'Arrêté interministériel du 27 juin 2018.

(5) Information cartographique consultable en mairie et en ligne à l'adresse suivante : <https://www.geoportail.gouv.fr/donnees/plan-dexposition-au-bruit-peb>

**Attention, les informations contenues dans le second tableau de synthèse ci-dessus sont données à titre informatif. Pour plus de détails vous pouvez commander un Etat des risques approfondi.**

Attention, les informations contenues dans ce tableau de synthèse sont données à titre informatif et ne sont pas détaillées dans ce document.

Etat des risques complémentaires (Géorisques)			
Risques		Concerné	Détails
 <b>Inondation</b>	TRI : Territoire à Risque important d'Inondation	<b>Oui</b>	<i>Présence d'un TRI sur la commune sans plus d'informations sur l'exposition du bien.</i>
	AZI : Atlas des Zones Inondables	<b>Oui</b>	<i>Présence d'un AZI sur la commune sans plus d'informations sur l'exposition du bien.</i>
	PAPI : Programmes d'actions de Prévention des Inondations	<b>Oui</b>	<i>Présence d'un PAPI sur la commune sans plus d'informations sur l'exposition du bien.</i>
	Remontées de nappes	<b>Oui</b>	<i>Zones potentiellement sujettes aux inondations de cave, fiabilité FAIBLE (dans un rayon de 500 mètres).</i>
 <b>Installation nucléaire</b>		<b>Non</b>	-
 <b>Mouvement de terrain</b>		<b>Non</b>	-
 <b>Pollution des sols, des eaux ou de l'air</b>	BASOL : Sites pollués ou potentiellement pollués	<b>Non</b>	-
	BASIAS : Sites industriels et activités de service	<b>Oui</b>	<i>Le bien se situe dans un rayon de 500 mètres d'un ou plusieurs sites identifiés.</i>
	ICPE : Installations industrielles	<b>Oui</b>	<i>Le bien se situe dans un rayon de 1000 mètres d'une ou plusieurs installations identifiées.</i>
 <b>Cavités souterraines</b>		<b>Non</b>	-
 <b>Canalisation TMD</b>		<b>Oui</b>	<i>Le bien se situe dans une zone tampon de 1000 mètres autour d'une canalisation.</i>

Source des données : <https://www.georisques.gouv.fr/>

## SOMMAIRE

Synthèses.....	1
Imprimé officiel.....	5
Localisation sur cartographie des risques .....	6
Procédures ne concernant pas l'immeuble.....	10
Déclaration de sinistres indemnisés.....	12
Prescriptions de travaux, Documents de référence, Conclusions.....	13
Annexes.....	14

## État des Risques et Pollutions

Cet état, à remplir par le vendeur ou le bailleur, est destiné à être joint en annexe d'un contrat de vente ou de location d'un bien immobilier et à être remis, dès la première visite, au potentiel acquéreur par le vendeur ou au potentiel locataire par le bailleur. Il doit dater de moins de 6 mois et être actualisé, si nécessaire, lors de l'établissement de la promesse de vente, du contrat préliminaire, de l'acte authentique ou du contrat de bail.

### Situation du bien immobilier (bâti ou non bâti)

Document réalisé le : 18/03/2024

Parcelle(s) : HY0268  
350 Rte des Milles 13090 Aix-en-Provence

### Situation de l'immeuble au regard de plans de prévention des risques naturels [PPRn]

L'immeuble est situé dans le périmètre d'un PPRn	<b>prescrit</b>	oui <input checked="" type="checkbox"/>	non <input type="checkbox"/>
L'immeuble est situé dans le périmètre d'un PPRn	<b>appliqué par anticipation</b>	oui <input type="checkbox"/>	non <input checked="" type="checkbox"/>
L'immeuble est situé dans le périmètre d'un PPRn	<b>approuvé</b>	oui <input checked="" type="checkbox"/>	non <input type="checkbox"/>

Les risques naturels pris en compte sont liés à : (les risques grisés ne font pas l'objet d'une procédure PPR sur la commune)

Inondation <input type="checkbox"/>	Crue torrentielle <input type="checkbox"/>	Remontée de nappe <input type="checkbox"/>	Submersion marine <input type="checkbox"/>	Avalanche <input type="checkbox"/>
Mouvement de terrain <input type="checkbox"/>	Mvt terrain-Sécheresse <input checked="" type="checkbox"/>	Séisme <input type="checkbox"/>	Cyclone <input type="checkbox"/>	Eruption volcanique <input type="checkbox"/>
Feu de forêt <input checked="" type="checkbox"/>	autre <input type="checkbox"/>			

L'immeuble est concerné par des prescriptions de travaux dans le règlement du ou des PPRn oui  non   
si oui, les travaux prescrits par le règlement du PPR naturel ont été réalisés oui  non

### Situation de l'immeuble au regard de plans de prévention des risques miniers [PPRm]

L'immeuble est situé dans le périmètre d'un PPRm	<b>prescrit</b>	oui <input type="checkbox"/>	non <input checked="" type="checkbox"/>
L'immeuble est situé dans le périmètre d'un PPRm	<b>appliqué par anticipation</b>	oui <input type="checkbox"/>	non <input checked="" type="checkbox"/>
L'immeuble est situé dans le périmètre d'un PPRm	<b>approuvé</b>	oui <input type="checkbox"/>	non <input checked="" type="checkbox"/>

Les risques miniers pris en compte sont liés à : (les risques grisés ne font pas l'objet d'une procédure PPR sur la commune)

Risque miniers <input type="checkbox"/>	Affaissement <input type="checkbox"/>	Effondrement <input type="checkbox"/>	Tassement <input type="checkbox"/>	Emission de gaz <input type="checkbox"/>
Pollution des sols <input type="checkbox"/>	Pollution des eaux <input type="checkbox"/>	autre <input type="checkbox"/>		

L'immeuble est concerné par des prescriptions de travaux dans le règlement du ou des PPRm oui  non   
si oui, les travaux prescrits par le règlement du PPR miniers ont été réalisés oui  non

### Situation de l'immeuble au regard de plans de prévention des risques technologiques [PPRT]

L'immeuble est situé dans le périmètre d'un PPRt	<b>prescrit</b>	oui <input type="checkbox"/>	non <input checked="" type="checkbox"/>
L'immeuble est situé dans le périmètre d'un PPRt	<b>approuvé</b>	oui <input type="checkbox"/>	non <input checked="" type="checkbox"/>

Les risques technologiques pris en compte sont liés à : (les risques grisés ne font pas l'objet d'une procédure PPR sur la commune)

Risque Industriel <input type="checkbox"/>	Effet thermique <input type="checkbox"/>	Effet de surpression <input type="checkbox"/>	Effet toxique <input type="checkbox"/>	Projection <input type="checkbox"/>
--	--	---	--	-------------------------------------

L'immeuble est situé en secteur d'expropriation ou de délaissement oui  non   
L'immeuble est situé en zone de prescription oui  non   
Si la transaction concerne un logement, les travaux prescrits ont été réalisés oui  non   
Si la transaction ne concerne pas un logement, l'information sur le type de risques auxquels l'immeuble est exposé ainsi que leur gravité, probabilité et cinétique, est jointe à l'acte de vente ou au contrat de location\* oui  non

\*Information à compléter par le vendeur / bailleur, disponible auprès de la Préfecture

### Situation de l'immeuble au regard du zonage sismique réglementaire

L'immeuble est situé dans une zone de sismicité classée en :

zone 1 <input type="checkbox"/>	zone 2 <input type="checkbox"/>	zone 3 <input type="checkbox"/>	zone 4 <input checked="" type="checkbox"/>	zone 5 <input type="checkbox"/>
Très faible	Faible	Modérée	Moyenne	Forte

### Situation de l'immeuble au regard du zonage réglementaire à potentiel radon

L'immeuble se situe dans une zone à potentiel radon :

zone 1 <input type="checkbox"/>	zone 2 <input checked="" type="checkbox"/>	zone 3 <input type="checkbox"/>
Faible	Faible avec facteur de transfert	Significatif

### Information relative aux sinistres indemnisés par l'assurance suite à une catastrophe N/M/T (catastrophe naturelle, minière ou technologique)

L'immeuble a donné lieu au versement d'une indemnité à la suite d'une catastrophe N/M/T\* oui  non

\*Information à compléter par le vendeur / bailleur

### Information relative à la pollution des sols

L'immeuble est situé dans un Secteur d'Information sur les Sols (SIS) oui  non

Selon les informations mises à disposition par l'arrêté préfectoral du 16/10/2019 portant création des SIS dans le département

### Situation de l'immeuble au regard du recul du trait de côte (RTC)

L'immeuble est situé sur une commune concernée par le recul du trait de côte et listée par décret oui  non

L'immeuble est situé dans une zone exposée au recul du trait de côte identifiée par un document d'urbanisme :  
oui, à horizon d'exposition de 0 à 30 ans  oui, à horizon d'exposition de 30 à 100 ans  non  zonage indisponible

L'immeuble est concerné par des prescriptions applicables à cette zone oui  non   
L'immeuble est concerné par une obligation de démolition et de remise en état à réaliser oui  non

\*Information à compléter par le vendeur / bailleur

### Parties concernées

<b>Vendeur</b>	M. APOLLONI Loic	à		le	
<b>Acquéreur</b>	-	à		le	

Attention ! S'ils n'impliquent pas d'obligation ou d'interdiction réglementaire particulière, les aléas connus ou prévisibles qui peuvent être signalés dans les divers documents d'information préventive et concerner le bien immobilier, ne sont pas mentionnés par cet état.

## Mouvement de terrain

PPRn Sécheresse et réhydratation - Tassements différentiels,  
approuvé le 27/06/2012

## Concerné\*

\* L'immeuble est situé dans le périmètre d'une zone à risques

La carte ci-dessus est un extrait de la carte officielle fournie par les services de l'Etat.

Elle est disponible en intégralité dans les annexes de ce rapport.

Le contour du terrain n'est donné qu'à titre indicatif.

A ce jour, les services de l'Etat en charge de cette information n'ont pas encore mis à disposition la dernière cartographie valide.

Dès sa mise à disposition, vous serez informé et aurez la possibilité de mettre à jour votre ERP.

## Inondation

PPRn Par une crue (débordement de cours d'eau), approuvé le  
02/03/2020

## Non concerné\*

\* L'immeuble n'est pas situé dans le périmètre d'une zone à risques

La carte ci-dessus est un extrait de la carte officielle fournie par les services de l'Etat.

Elle est disponible en intégralité dans les annexes de ce rapport.

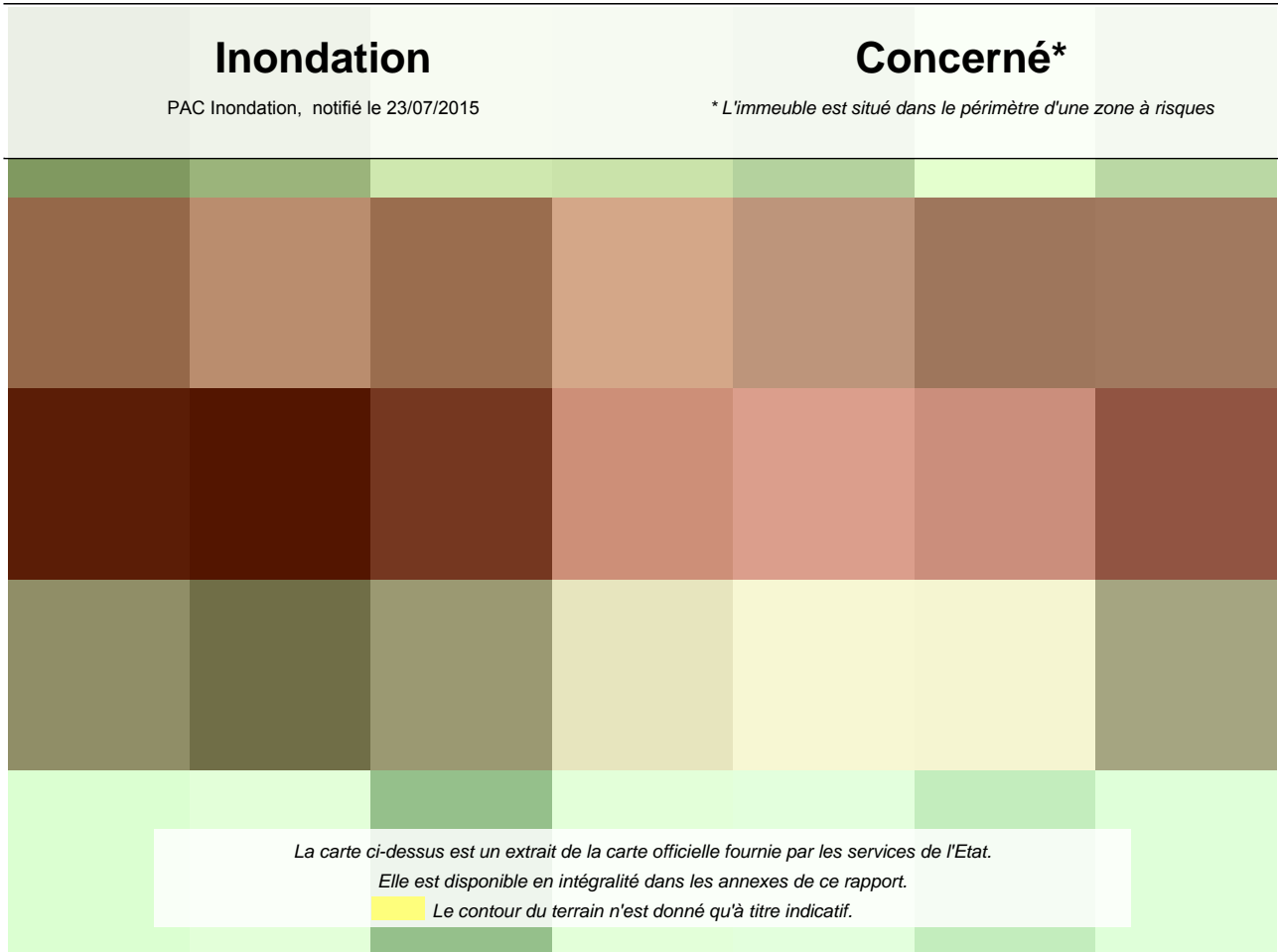
Le contour du terrain n'est donné qu'à titre indicatif.

## Feu de forêt

PPRn Feu de forêt, prescrit le 30/03/2021

## Concerné\*

*\* Aucune cartographie n'est disponible pour ce PPR.  
Par conséquent, l'intégralité du territoire communal est considérée comme concernée.*

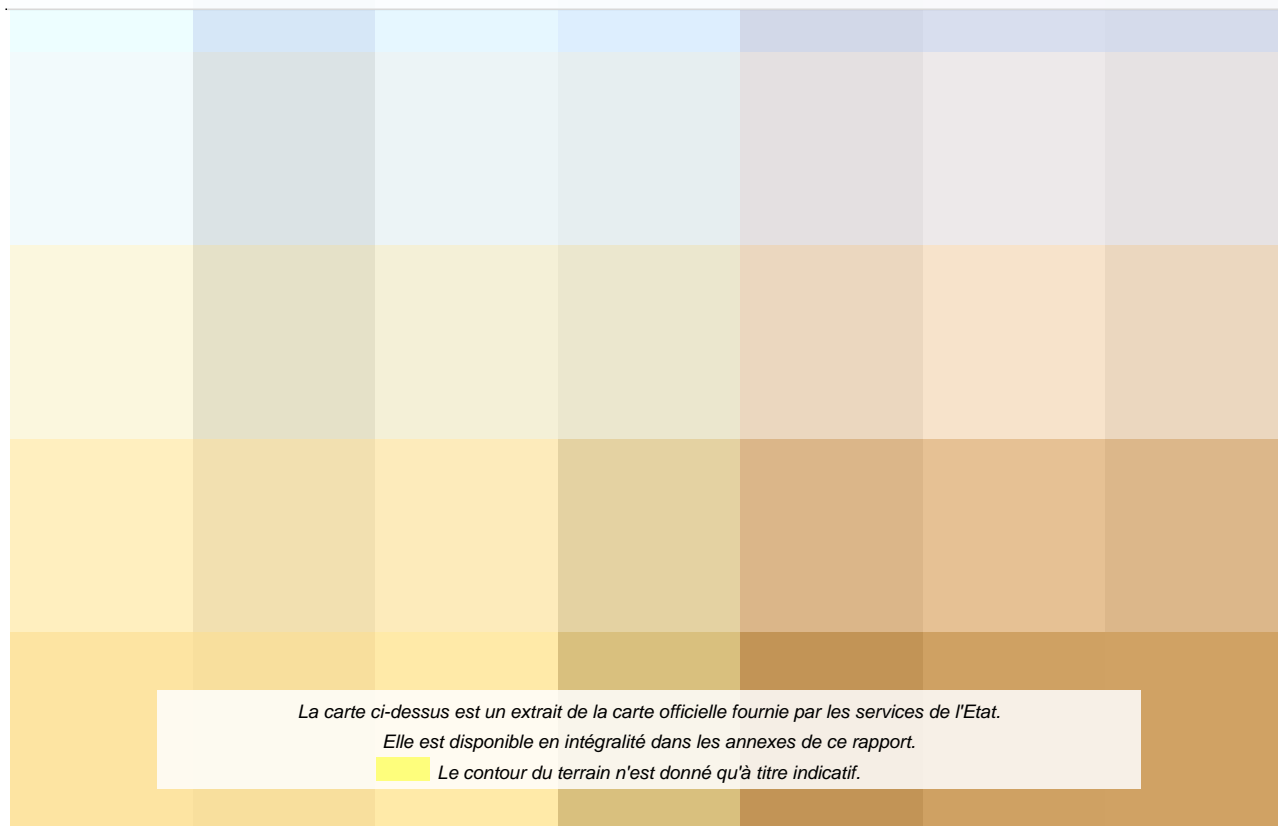


## Feu de forêt

PAC Feu de forêt, notifié le 23/05/2014

## Non concerné\*

\* L'immeuble n'est pas situé dans le périmètre d'une zone à risques



La carte ci-dessus est un extrait de la carte officielle fournie par les services de l'Etat.  
Elle est disponible en intégralité dans les annexes de ce rapport.  
Le contour du terrain n'est donné qu'à titre indicatif.

## Feu de forêt

PAC Feu de forêt, notifié le 23/05/2014

## Concerné\*

\* L'immeuble est situé dans le périmètre d'une zone à risques



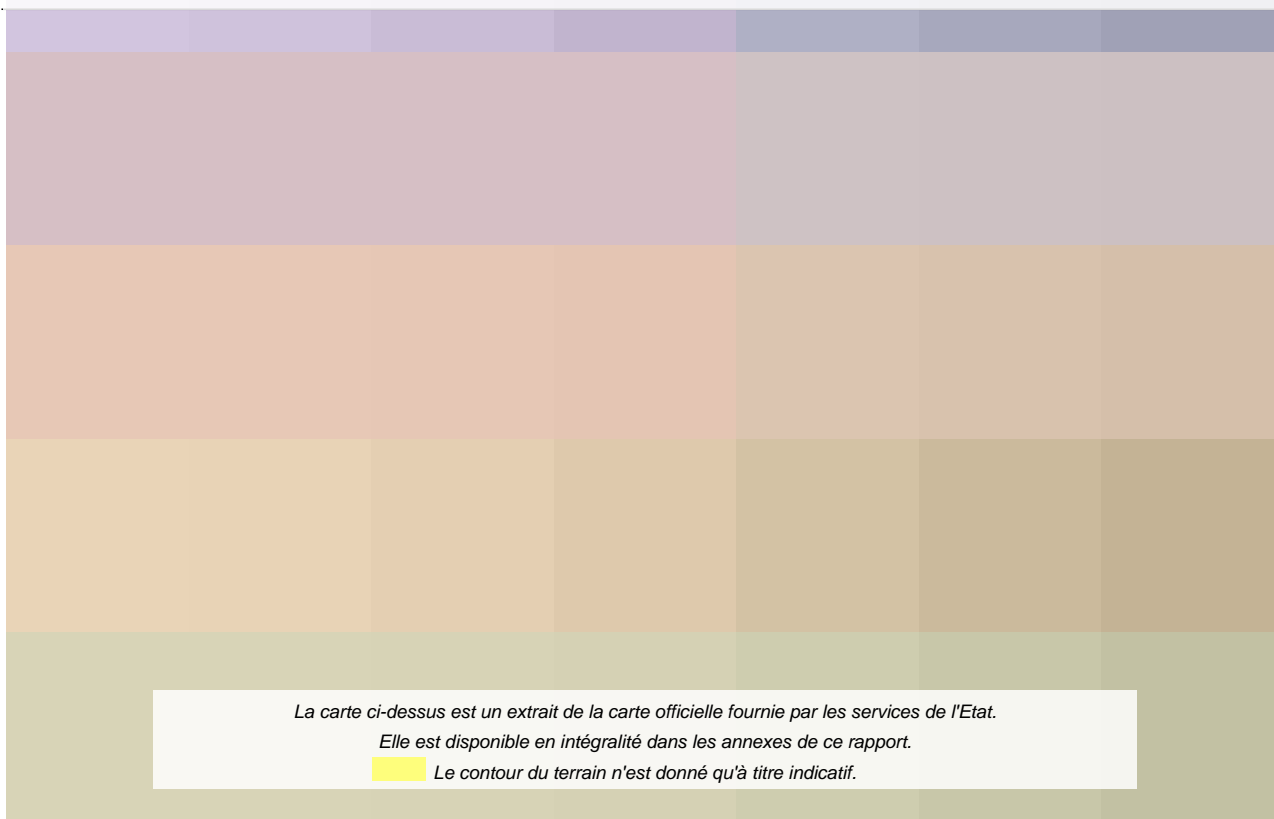
La carte ci-dessus est un extrait de la carte officielle fournie par les services de l'Etat.  
Elle est disponible en intégralité dans les annexes de ce rapport.  
Le contour du terrain n'est donné qu'à titre indicatif.

## Inondation

PAC Par ruissellement et coulée de boue, notifié le 15/04/2014

## Concerné\*


\* L'immeuble est situé dans le périmètre d'une zone à risques



## Cartographies ne concernant pas l'immeuble

*Au regard de sa position géographique, l'immeuble n'est pas concerné par :*

Le PPRn Localisé (fontis) du à des cavités anthropiques, approuvé le 17/05/2001



Le SIS Pollution des sols, approuvé le 16/10/2019

