


DOSSIER DE DIAGNOSTICS TECHNIQUES



Désignation du ou des bâtiments

173 Rue d'Auriasque le Balcon des Arènes Bat A2
302
83600 FREJUS

Section cadastrale BL, Parcelle(s) n° 262, 264

Désignation et situation du ou des lots de copropriété :

Bat. A2, Lot numéro 170, 789, 936

Périmètre de repérage :

Un appartement type Studio

Désignation du propriétaire

Mme BARBIEUX Blanche
173 Rue d'Auriasque le balcon des Arènes Bat
A2 302
83600 FREJUS

Objet de la mission :

Constat amiante avant-vente, Etat relatif à la présence de termites, Métrage (Loi Carrez), Diag. Installations Electricité, Diagnostic de Performance Energétique, Etat des Risques et Pollutions ;

Les documents à notre entête réalisés à l'occasion d'une précédente transaction ne peuvent être cités ni recopiés en tout ou partie sans l'accord exprès de l'Expert. Les diagnostics qu'il établit bénéficient de la protection édictée par la loi du 11 mars 1957. Le Client, son Mandataire ou autre ne peut à aucun moment, à aucun titre et sans autorisation écrite de l'Expert, utiliser dans une autre affaire ou une autre transaction les documents, dossiers, minutes, copies ou diagnostics dont il pourrait disposer sauf à payer, chaque fois, à l'Expert les honoraires correspondants. Les reproductions complètes ou en partie ainsi que l'usage total ou partiel devront être dûment autorisés par écrit par l'Expert.

Draguignan, le 26/10/2023

SYNTHÈSE DES DIAGNOSTICS

Cette page de synthèse qui ne peut être utilisée indépendamment des rapports complets, ne dispense pas de la lecture attentive de ces rapports.









Désignation du ou des bâtiments

173 Rue d'Auriasque le Balcon des Arènes Bat A2 302 83600 FREJUS
Section cadastrale BL, Parcelle(s) n° 262, 264

Désignation et situation du ou des lot(s) de copropriété : Bat. A2, Lot numéro 170, 789, 936

Périmètre de repérage : **Un appartement**

Date de construction : **postérieur à 1949 et antérieur à 1997** --- Propriétaire : **Mme BARBIEUX Blanche**

	Diagnostics	Conclusions
	Mesurage	Superficie Loi Carrez totale : 25,45 m ²
	État Terme	Il n'a pas été repéré d'indice d'infestation de termites.
	Amiante	Dans le cadre de la mission, il n'a pas été repéré de matériaux et produits susceptibles de contenir de l'amiante.
	DPE	 Estimation des coûts annuels : entre 390 € et 560 € par an Prix moyens des énergies indexés au 1er janvier 2021 Numéro enregistrement DPE (ADEME) : 2383E3655813M
	Gaz	L'installation comporte des anomalies de type A1 et A2, DGI qui devront être réparées avant remise en service. (norme 2022)
	Électricité	L'installation intérieure d'électricité comporte une ou des anomalies pour laquelle ou lesquelles il est vivement recommandé d'agir afin d'éliminer les dangers qu'elle(s) présente(nt).
	ERP	L'Etat des Risques délivré par EXPERT'IMO en date du 27/10/2023 fait apparaître que la commune dans laquelle se trouve le bien fait l'objet d'un arrêté préfectoral n°DDTM/SPP/PR/2023-02 en date du 16/10/2023 en matière d'obligation d'Information Acquéreur Locataire sur les Risques Naturels, Miniers et Technologiques. Selon les informations mises à disposition dans le Dossier Communal d'Information, le BIEN est ainsi concerné par : - Le risque sismique (niveau 2, sismicité Faible) et par la réglementation de construction parasismique EUROCODE 8. Le bien se situe dans une zone réglementée du risque retrait-gonflement des argiles (L.132-4 du Code de la construction et de l'habitation). Dans le cas d'un projet construction, conformément aux articles L.132-5 à L.132-9 du Code de la construction et de l'habitation, avant la conclusion de tout contrat ayant pour objet des travaux de construction ou la maîtrise d'œuvre d'un ou de plusieurs immeubles à usage d'habitation ou à usage professionnel et d'habitation ne comportant pas plus de deux logements, le maître d'ouvrage transmet une étude géotechnique de conception aux personnes réputées constructeurs de l'ouvrage, au sens de l'article 1792-1 du code civil. Le bien ne se situe pas dans une zone d'un Plan d'Exposition au Bruit.

NB 1 : Les documents à notre entête réalisés à l'occasion d'une précédente transaction ne peuvent être cités ni recopiés en tout ou partie sans l'accord exprès de l'Expert. Les diagnostics qu'il établit bénéficient de la protection édictée par la loi du 11 mars 1957. Le Client, son Mandataire ou autre ne peut à aucun moment, à aucun titre et sans autorisation écrite de l'Expert, utiliser dans une autre affaire ou une autre transaction les documents, dossiers, minutes, copies ou diagnostics dont il pourrait disposer sauf à payer, chaque fois, à l'Expert les honoraires correspondants. Les reproductions complètes ou en partie ainsi que l'usage total ou partiel devront être dûment autorisés par écrit par l'Expert.

NB2 : Le cabinet n'est pas responsable des diagnostics, contrôles, conseils et/ou avis obligatoires ou non qui ne sont pas expressément indiqués par le présent dossier et notamment le diagnostic de l'installation d'assainissement individuel pour lequel seul le Service Public est compétent. (SPANC ou société concessionnaire désignée par la collectivité publique)

EXPERT'IMO SARL - 53, Boulevard des Martyrs de la Résistance - 83300 DRAGUIGNAN

Tél : 04 94 67 12 77 - Port : 06 68 12 83 83 - E.mail : expertimo.83@gmail.com

Siret : 922 170 303 00015 - RCS Draguignan - Code APE 7120B - Assurance professionnelle « AXA France IARD n° 10583931804 »

N° de TVA intracommunautaire : FR14 922 170 303

CERTIFICAT DE SURFACE PRIVATIVE ET HABITABLE

La présente mission consiste à établir la superficie de la surface privative des biens ci-dessous désignés, afin de satisfaire aux dispositions de la loi pour l'Accès au logement et un urbanisme rénové (ALUR) du 24 mars 2014 art. 54 II et V, de la loi n° 96/1107 du 18 décembre 1996, n°2014-1545 du 20 décembre 2014 et du décret n° 97/532 du 23 mai 1997, en vue de reporter leur superficie dans un acte de vente à intervenir, en aucun cas elle ne préjuge du caractère de décence ou d'habitabilité du logement.

Extrait de l'Article 4-1 - La superficie de la partie privative d'un lot ou d'une fraction de lot, mentionnée à l'article 46 de la loi du 10 juillet 1965, est la superficie des planchers des locaux clos et couverts après déduction des surfaces occupées par les murs, cloisons, marches et cages d'escalier, gaines, embrasures de portes et de fenêtres. Il n'est pas tenu compte des planchers des parties des locaux d'une hauteur inférieure à 1,80 m.

Extrait Art.4-2 - Les lots ou fractions de lots d'une superficie inférieure à 8 mètres carrés ne sont pas pris en compte pour le calcul de la superficie mentionnée à l'article 4-1.

Désignation du ou des bâtiments	Désignation du propriétaire
173 Rue d'Auriasque le Balcon des Arènes Bat A2 302 - 83600 FREJUS Section cadastrale BL, Parcelle(s) n° 262, 264 Désignation et situation du ou des lots de copropriété : Bat. A2 Lot numéro 170, 789, 936,	Mme BARBIEUX Blanche - 173 Rue d'Auriasque le balcon des Arènes Bat A2 302 83600 FREJUS

Un appartement

TABLEAU RECAPITULATIF DES SURFACES DE CHAQUE PIECE :

Parties de l'immeuble bâti visitées	Superficie privative au sens Carrez en m ²	Superficie habitable en m ²	Surface au sol en m ²	Commentaires Motif de non prise en compte
3ème étage - Entrée - Dégagement	6,97	6,97	0	
3ème étage - Salle de bain	2,22	2,22	0	
3ème étage - Wc	0,9	0,9	0	
3ème étage - Séjour - Cuisine	15,36	15,36	0	
3ème étage - Balcon fermé	0	0	5,93	Pièce dont la fonction l'exclut de la surface carrez

Superficie privative en m² du (des) lot(s) :

Surface loi Carrez totale : 25,45 m² (vingt-cinq mètres carrés quarante-cinq)

Surface habitable totale : 25,45 m² (vingt-cinq mètres carrés quarante-cinq)

Surface au sol totale : 5,93 m² (zéro mètres carrés)

Fait le, 26/10/2023

Documents remis par le donneur d'ordre à l'opérateur de repérage et observations : Néant


*Observation : Le propriétaire doit fournir au cabinet tous les renseignements utiles pour le bon déroulement de sa mission (Règlement de copropriété, état descriptif de division, Plans donnant les limites séparatives des lots et leurs numéros...)
 Dans le cas où ces renseignements ne seraient pas fournis, la responsabilité du Cabinet se verrait déchargée quant à l'exactitude de la désignation et de la constitution des lots de copropriété objet de la mission. Les surfaces annoncées seront celles désignées par le demandeur.*

 EXPERT'IMO SARL - 53, Boulevard des Martyrs de la Résistance - 83300 DRAGUIGNAN

Tél : 04 94 67 12 77 - Port : 06 68 12 83 83 - E.mail : expertimo.83@gmail.com

Siret : 922 170 303 00015 - RCS Draguignan - Code APE 7120B - Assurance professionnelle « AXA France IARD n° 10583931804 »

N° de TVA intracommunautaire : FR14 922 170 303



Croquis de principe



RAPPORT DE L'ÉTAT RELATIF À LA PRÉSENCE DE TERMITES DANS LE BÂTIMENT

D'après la norme méthodologique : **AFNOR NF P 03-201 – février 2016**
Temps passé sur site : **02 h 00**
Date du repérage : **26/10/2023**
Heure d'arrivée : **14 h 00**
Date de validité du document : **25/04/2024**

A. - DÉSIGNATION DU OU DES BÂTIMENTS

Localisation du ou des bâtiments :

173 Rue d'Auriasque le Balcon des Arènes Bat A2 302

83600 FREJUS (Var)

Section cadastrale BL, Parcelle(s) n° 262, 264

Bat. A2, Lot numéro 170, 789, 936

Informations collectées auprès du donneur d'ordre :

- Présence de traitements antérieurs contre les termites
 Présence de termites dans le bâtiment
 Fourniture de la notice technique relatif à l'article R 131-3 du CCH si date du dépôt de la demande de permis de construire ou date d'engagement des travaux postérieure au 01/11/2006

Documents fournis : Néant

Périmètre de repérage :

Un appartement

Situation du bien en regard d'un arrêté préfectoral pris en application de l'article L 133-5 du CCH :

Le bien est situé dans une zone soumise à un arrêté préfectoral:

83600 FREJUS (Information au 04/08/2023)

Niveau d'infestation faible

Arrêté préfectoral

Liste des arrêtés

03-oct-18 - Arrêté préfectoral - n°DDTM/SHRU-2018-44

26-oct-01 - Arrêté préfectoral -

B. - DÉSIGNATION DU CLIENT

Identité du donneur d'ordre :

CTC AVOCATS - Service des saisies immobilières - 5, bd du Roi René- 13100 AIX EN PROVENCE

Identité du propriétaire :

Mme BARBIEUX Blanche - 173 Rue d'Auriasque le balcon des Arènes Bat A2 302 - 83600 FREJUS

C. - DÉSIGNATION DE L'OPÉRATEUR DE DIAGNOSTIC

BOUDSOCQ Herve

Cabinet EXPERT'IMO

53, Bd des Martyrs de la résistance – 83300 DRAGUIGNAN - SIRET : 922 170 303 00015 – APE : 7120B

Compagnie d'assurance : **AXA France IARD**

Contrat n° : **10583931804** – date de validité : 31/12/2023

Certification de compétence **C2023-SE03-015** délivrée par : **WE.CERT, le 20/04/2023**



D. - Identification des bâtiments et des parties de bâtiments visités et des éléments infestés ou ayant été infestés par les termites et ceux qui ne le sont pas :

Bâtiments et parties de bâtiments visités (1)	Ouvrages, parties d'ouvrages et éléments examinés (2)	Résultats du diagnostic d'infestation (3)
3ème étage		
Entrée - Dégagement	Sol - Parquet flottant stratifié	Absence d'indice *
	Mur - Plâtre peint	Absence d'indice *
	Plafond - Plâtre peint	Absence d'indice *
	Fenêtre(s) en bois	Absence d'indice *
	Porte(s) en bois	Absence d'indice *
Salle de bain	Sol - Carrelage	Absence d'indice *
	Mur - Faïence, pvc	Absence d'indice *
	Plafond - Dalle Polystyrène	Absence d'indice *
	Porte(s) en bois	Absence d'indice *
Wc	Sol - Parquet flottant stratifié	Absence d'indice *
	Mur - Plâtre peint	Absence d'indice *
	Plafond - Plâtre peint	Absence d'indice *
	Porte(s) en bois peinte(s)	Absence d'indice *
Séjour - Cuisine	Sol - Parquet flottant	Absence d'indice *
	Mur - Plâtre peint	Absence d'indice *
	Plafond - Plâtre peint	Absence d'indice *
	Fenêtre(s) en bois	Absence d'indice *
	Plinthes en bois	Absence d'indice *
Balcon fermé	Sol - Carrelage	Absence d'indice *
	Mur - Enduit	Absence d'indice *
	Plafond - Plâtre peint	Absence d'indice *
	Fenêtre(s) en aluminium brut	Absence d'indice *
	Porte(s) en bois	Absence d'indice *

(1) Identifier notamment chaque bâtiment et chacune des pièces du bâtiment.

(2) Identifier notamment : ossature, murs, planchers, escaliers, boiseries, plinthes, charpentes...

(3) Mentionner les indices ou l'absence d'indices d'infestation de termites et en préciser la nature et la localisation.

* Absence d'indice = absence d'indice d'infestation de termites.

E. – Catégories de termites en cause :

La mission et son rapport sont exécutés conformément à l'arrêté du 29 mars 2007 modifié et d'après la norme AFNOR NF P 03-201 (Février 2016).

La recherche de termites porte sur différentes catégories de termites :

- Les termites souterrains, regroupant cinq espèces identifiées en France métropolitaine (Reticulitermes flavipes, Reticulitermes lucifugus, Reticulitermes banyulensis, Reticulitermes grassei et Reticulitermes Urbis).

- Les termites de bois sec, regroupant les kaloterms flavicolis présent surtout dans le sud de la France métropolitaine.

Les principaux indices d'une infestation sont :

- Altérations dans le bois,
- Présence de termites vivants,
- Présence de galeries-tunnels (cordonnets) ou concrétions,
- Cadavres ou restes d'individus reproducteurs,
- Présence d'orifices obturés ou non.

Rappels réglementaires :

L 133-5 du CCH : Lorsque, dans une ou plusieurs communes, des foyers de termites sont identifiés, un arrêté préfectoral, pris sur proposition ou après consultation des conseils municipaux intéressés, délimite les zones contaminées ou susceptibles de l'être à court terme. En cas de démolition totale ou partielle d'un bâtiment situé dans ces zones, les bois et matériaux contaminés sont incinérés sur place ou traités avant tout transport si leur destruction par incinération sur place est impossible. La personne qui a procédé à ces opérations en fait la déclaration en mairie.

Article L 112-17 du CCH : Les règles de construction et d'aménagement applicables aux ouvrages et locaux de toute nature quant à leur résistance aux termites et aux autres insectes xylophages sont fixées par décret en Conseil d'État. Ces règles peuvent être adaptées à la situation particulière de la Guadeloupe, de la Guyane, de la Martinique, de La Réunion, de Mayotte et de Saint-Martin.

F. – Identification des bâtiments et parties du bâtiment (pièces et volumes) n'ayant pu être visités et justification :

Néant

G. - Identification des ouvrages, parties d'ouvrages et éléments qui n'ont pas été examinés et justification :

Localisation	Liste des ouvrages, parties d'ouvrages	Motif
Sans objet	-	

H. - Constatations diverses :

Localisation	Liste des ouvrages, parties d'ouvrages	Observations et constatations diverses	Photos
Néant	-	-	

Les indices d'infestation des autres agents de dégradation biologique du bois sont notés de manière générale pour information du donneur d'ordre, il n'est donc pas nécessaire d'en indiquer la nature, le nombre et la localisation précise. Si le donneur d'ordre le souhaite, il fait réaliser une recherche de ces agents dont la méthodologie et les éléments sont décrits dans la norme NF-P 03-200.

I. - Moyens d'investigation utilisés :

La mission et son rapport sont exécutés d'après la norme AFNOR NF P 03-201 (Février 2016), à l'article L.133-5, L.133-6, L.271-4 à 6, R133-7 et à l'arrêté du 07 mars 2012 modifiant l'arrêté du 29 mars 2007. La recherche de termites porte sur les termites souterrain, termites de bois sec ou termites arboricole et est effectuée jusqu'à 10 mètres des extérieurs de l'habitation, dans la limite de la propriété.

Moyens d'investigation :

- Examen visuel des parties visibles et accessibles.
- Sondage manuel systématique des boiseries à l'aide d'un poinçon.
- Utilisation d'un ciseau à bois en cas de constatation de dégradations.
- Utilisation d'une échelle en cas de nécessité.
- À l'extérieur une hachette est utilisée pour sonder le bois mort...

Représentant du propriétaire (accompagnateur) : **Maître WISS**

Commentaires (Ecart par rapport à la norme, ...) : **Néant**

J. – VISA et mentions :

Mention 1 : Le présent rapport n'a de valeur que pour la date de la visite et est exclusivement limité à l'état relatif à la présence de termites dans le bâtiment objet de la mission.

Mention 2 : L'intervention n'a pas eu pour but de donner un diagnostic de la résistance mécanique des bois et matériaux.

Nota 2 : Dans le cas de la présence de termites, il est rappelé l'obligation de déclaration en mairie de l'infestation prévue aux articles L.133-4 et R. 133-3 du code de la construction et de l'habitation.

Nota 3 : Conformément à l'article L-271-6 du CCH, l'opérateur ayant réalisé cet état relatif à la présence de termites n'a aucun lien de nature à porter atteinte à son impartialité et à son indépendance ni avec le propriétaire ou son mandataire qui fait appel à lui, ni avec une entreprise pouvant réaliser des travaux sur des ouvrages pour lesquels il lui est demandé d'établir cet état.

Nota 4 : Le présent rapport est établi par une personne dont les compétences sont certifiées par **WE.CERT**


CACHET DU DIAGNOSTIQUEUR

Visite effectuée le **26/10/2023**.

Fait à **DRAGUIGNAN**, le **26/10/2023**


Signature :

Par : **BOUDSOCQ Herve**






Annexe – Croquis de principe







Annexe – Contrat de mission / Assurance / Attestation sur l'honneur/Certification









RAPPORT DE MISSION DE REPÉRAGE DES MATÉRIAUX ET PRODUITS CONTENANT DE L'AMIANTE POUR L'ÉTABLISSEMENT DU CONSTAT ÉTABLI À L'OCCASION DE LA VENTE D'UN IMMEUBLE BÂTI

Date du repérage 26/10/2023

RÉFÉRENCES RÉGLEMENTAIRES ET NORMATIVES

Textes réglementaires	Article L 271-6 du code de la construction et de l'habitation, décret 2011-629 du 3 juin 2011, décret 2012-639 du 4 mai 2012, arrêtés du 12 décembre 2012 listes A et B.
Norme(s) utilisée(s)	D'après la norme NF X 46-020 d'Août 2017 : Repérage des matériaux et produits contenant de l'amiante dans les immeubles bâtis

Immeuble bâti visité

Adresse	173 Rue d'Auriasque le Balcon des Arènes Bat A2 302 83600 FREJUS Bat. A2, Lot numéro 170, 789, 936 Section cadastrale BL, Parcelle(s) n° 262, 264
Périmètre de repérage :	Un appartement
Type d'immeuble bâti : Fonction principale du bâtiment : Année de construction :	Habitation (partie privative d'immeuble) postérieur à 1949 et antérieur à 1997

Le propriétaire et le donneur d'ordre

Le(s) propriétaire(s) :	Mme BARBIEUX Blanche 173 Rue d'Auriasque le balcon des Arènes Bat A2 302 - 83600 FREJUS
Le donneur d'ordre :	CTC AVOCATS Service des saisies immobilières - 5, bd du Roi René - 13100 AIX EN PROVENCE

Le(s) signataire(s)

	NOM Prénom	Fonction	Organisme certification	Détail de la certification
Opérateur(s) de repérage ayant participé au repérage	BOUDSOCQ Herve	Opérateur de repérage	WE.CERT	Obtention : 20/04/2023 Échéance : 19/04/2030 N° de certification : C2023-SE03-015

DÉSIGNATION DE L'ENTREPRISE

Cabinet EXPERT'IMO

53, Boulevard des Martyrs de la Résistance – 83300 DRAGUIGNAN

SIRET : 922 170 303 00015 – APE : 7120B

Compagnie d'assurance : AXA France IARD - n°10583931804 date de validité : 31/12/2023

Le rapport de repérage

Date d'émission du rapport de repérage : 27/10/2023, remis au propriétaire le 27/10/2023

Diffusion : le présent rapport de repérage ne peut être reproduit que dans sa totalité, annexes incluses

Pagination : le présent rapport avec les annexes comprises est constitué de 11 pages

EXPERT'IMO SARL - 53, Boulevard des Martyrs de la Résistance - 83300 DRAGUIGNAN

Tél : 04 94 67 12 77 - Port : 06 68 12 83 83 - Email : expertimo.83@gmail.com

Siret : 922 170 303 00015 - RGS Draguignan - Code APE 7120B - Assurance professionnelle « AXA France IARD n° 10583931804 »

N° de TVA intracommunautaire : FR14 922 170 303

SOMMAIRE

- 1 Les conclusions
- 2 La mission de repérage
 - 2.1 L'objet de la mission
 - 2.2 Le cadre de la mission
 - 2.2.1 L'intitulé de la mission
 - 2.2.2 Le cadre réglementaire de la mission
 - 2.2.3 L'objectif de la mission
 - 2.2.4 Le programme de repérage de la mission réglementaire.
 - 2.2.5 Programme de repérage complémentaire (le cas échéant)
 - 2.2.6 Le périmètre de repérage effectif
- 3 Conditions de réalisation du repérage
 - 3.1 Bilan de l'analyse documentaire
 - 3.2 Date d'exécution des visites du repérage in situ
 - 3.3 Écarts, adjonctions, suppressions par rapport aux normes en vigueur
 - 3.4 Plan et procédures de prélèvements
- 4 Résultats détaillés du repérage
 - 4.1 Identification des matériaux repérés de la liste A
 - 4.2 Identification des matériaux repérés de la liste B
- 5 Signatures
- 6 Annexes

1. – LES CONCLUSIONS

Liste A.

- ✓ Dans le cadre de la mission objet du présent rapport, il n'a pas été repéré de matériaux et produits contenant de l'amiante.

Liste B.

- ✓ Dans le cadre de la mission objet du présent rapport, il n'a pas été repéré de matériaux et produits contenant de l'amiante.

Avertissement : les textes ont prévu plusieurs cadres réglementaires pour le repérage des matériaux ou produits contenant de l'amiante, notamment pour les cas de démolition d'immeuble. **La présente mission de repérage ne répond pas aux exigences prévues pour les missions de repérage des matériaux et produits contenant de l'amiante avant démolition d'immeuble ou avant réalisation de travaux dans l'immeuble concerné et son rapport ne peut donc pas être utilisé à ces fins.**

1.2. Dans le cadre de mission décrit à l'article 3.2 certaines parties de l'immeuble bâti ne sont pas accessibles et n'ont pu être visitées. Des investigations complémentaires devront être réalisées afin de statuer sur la présence ou l'absence d'amiante :

Tableau des parties d'immeuble bâti non visitées :

Localisation	Partie de l'immeuble	Motif et Investigation complémentaire à réaliser
Néant	-	

NB: Les inscriptions figurant entre parenthèses constituent une aide à la compréhension donnée à titre d'exemple sans caractère d'exclusivité.

2. – LA MISSION DE REPÉRAGE

2.1 L'objet de la mission

Dans le cadre de la vente de l'immeuble bâti, ou de la partie d'immeuble bâti, décrit en page de couverture du présent rapport, la mission consiste à repérer dans cet immeuble, ou partie d'immeuble, certains matériaux ou produits contenant de l'amiante conformément à la législation en vigueur.

Pour s'exonérer de tout ou partie de sa garantie des vices cachés, le propriétaire vendeur annexe à la promesse de vente ou au contrat de



vente le présent rapport.

2.2 Le cadre de la mission

2.2.1 L'intitulé de la mission

«Repérage en vue de l'établissement du constat établi à l'occasion de la vente de tout ou partie d'un immeuble bâti».

2.2.2 Le cadre réglementaire de la mission

L'article L 271-4 du code de la construction et de l'habitation prévoit qu' *«en cas de vente de tout ou partie d'un immeuble bâti, un dossier de diagnostic technique, fourni par le vendeur, est annexé à la promesse de vente ou, à défaut de promesse, à l'acte authentique de vente. En cas de vente publique, le dossier de diagnostic technique est annexé au cahier des charges.»*

Le dossier de diagnostic technique comprend, entre autres, *«l'état mentionnant la présence ou l'absence de matériaux ou produits contenant de l'amiante prévu à l'article L. 1334-13 du même code»*.

La mission, s'inscrivant dans ce cadre, se veut conforme aux textes réglementaires de référence mentionnés en page de couverture du présent rapport.

2.2.3 L'objectif de la mission

L'Annexe 1 de l'arrêté du 22 août 2002 précise l'objectif de la mission dans son premier paragraphe :

«Le repérage a pour objectif d'identifier et de localiser les matériaux et produits contenant de l'amiante mentionnés en annexe du Code la santé publique.»

L'Annexe du Code de la santé publique est l'annexe 13.9 (liste A et B).

2.2.4 Le programme de repérage de la mission réglementaire


Le programme de repérage est défini à minima par l'Annexe 13.9 (liste A et B) du Code de la santé publique et se limite pour une mission normale à la recherche de matériaux et produits contenant de l'amiante dans les composants et parties de composants de la construction y figurant.

Extrait du texte de l'Annexe 13.9

Liste A mentionnée à l'article R.1334.20



Liste B mentionnée à l'article R.1334.21



Important : Le programme de repérage de la mission de base est limitatif. Il est plus restreint que celui élaboré pour les missions de repérage

de matériaux ou produits contenant de l'amiante avant démolition d'immeuble ou celui à élaborer avant réalisation de travaux.

2.2.5 Programme de repérage complémentaire (le cas échéant)

En plus du programme de repérage réglementaire, le présent rapport porte sur les parties de composants suivantes :

Composant de la construction	Partie du composant ayant été inspecté (Description)	Sur demande ou sur information
Néant	-	

2.2.6 Le périmètre de repérage effectif

Il s'agit de l'ensemble des locaux ou parties de l'immeuble concerné par la mission de repérage figurant sur le schéma de repérage joint en annexe à l'exclusion des locaux ou parties d'immeuble n'ayant pu être visités.

Parties d'immeuble visitées :

3ème étage - Entrée - Dégagement
3ème étage - Salle de bain

3ème étage - Wc
3ème étage - Séjour - Cuisine
3ème étage - Balcon fermé

Détail du repérage :

Localisation	Description	Photo
3ème étage - Entrée - Dégagement	Sol Parquet flottant stratifié ; Mur Plâtre peint ; Plafond Plâtre peint ; Fenêtre(s) en bois ; Porte(s) en bois	
3ème étage - Salle de bain	Sol Carrelage ; Mur Faïence, pvc ; Plafond Dalle Polystyrène ; Porte(s) en bois	
3ème étage - Wc	Sol Parquet flottant stratifié ; Mur Plâtre peint ; Plafond Plâtre peint ; Porte(s) en bois peinte(s)	
3ème étage - Séjour - Cuisine	Sol Parquet flottant ; Mur Plâtre peint ; Plafond Plâtre peint ; Fenêtre(s) en bois ; Plinthes en bois	
3ème étage - Balcon fermé	Sol Carrelage ; Mur Enduit ; Plafond Plâtre peint ; Fenêtre(s) en aluminium brut ; Porte(s) en bois	

3. – CONDITIONS DE RÉALISATION DU REPÉRAGE

3.1 Bilan de l'analyse documentaire

Documents demandés	Documents remis
Rapports concernant la recherche d'amiante déjà réalisés	-
Documents décrivant les ouvrages, produits, matériaux et protections physiques mises en place	-
Éléments d'information nécessaires à l'accès aux parties de l'immeuble bâti en toute sécurité	-

Observations : Néant

3.2 Date d'exécution des visites du repérage in situ

Date de la commande : 23/10/2023

Date(s) de visite de l'ensemble des locaux : 26/10/2023

Accompagnateur : Maître WISS

3.3 Écarts, adjonctions, suppressions par rapport aux normes en vigueur

La mission de repérage s'est déroulée conformément aux prescriptions de la norme NF X 46-020, révision d'Août 2017.

Observations	Oui	Non	Sans Objet
Plan de prévention réalisé avant intervention sur site	-	-	X
Vide sanitaire accessible			X
Combles ou toiture accessibles et visitables			X

3.4 Plan et procédures de prélèvements :

Néant



4. – RESULTATS DETAILLES DU REPÉRAGE

4.1 Identification des matériaux repérés de la liste A :

Localisation	Composant de la construction	Partie du composant	Description	Sondage	ZPSO	Localisation sur le croquis	Résultat	Critère de décision	Référence analyse	État de conservation	Conséquences réglementaires suivant l'état de conservation des matériaux
Néant	-										

Aucun autre matériau de la liste A n'a été repéré dans périmètre de repérage mentionné au paragraphe 2.2.6

4.2 Identification des matériaux repérés de la liste B :

Localisation	Composant de la construction	Partie du composant	Description	Sondage	ZPSO	Localisation sur le croquis	Résultat	Critère de décision	Référence analyse	État de conservation	Recommandation
Néant	-										

Aucun autre matériau de la liste B n'a été repéré dans périmètre de repérage mentionné au paragraphe 2.2.6

5. – Signatures

Nota : Le présent rapport est établi par une personne dont les compétences sont certifiées par WE.CERT

Fait à DRAGUIGNAN, le 26/10/2023

Par : BOUDSOCQ Herve

ANNEXES au rapport de mission de repérage n° 038_10_23

Informations conformes à l'annexe III de l'arrêté du 12 décembre 2012

Les maladies liées à l'amiante sont provoquées par l'inhalation des fibres. Toutes les variétés d'amiante sont classées comme substances cancérigènes avérées pour l'homme. L'inhalation de fibres d'amiante est à l'origine de cancers (mésothéliomes, cancers broncho-pulmonaires) et d'autres pathologies non cancéreuses (épanchements pleuraux, plaques pleurales).

L'identification des matériaux et produits contenant de l'amiante est un préalable à l'évaluation et à la prévention des risques liés à l'amiante. Elle doit être complétée par la définition et la mise en œuvre de mesures de gestion adaptées et proportionnées pour limiter l'exposition des occupants présents temporairement ou de façon permanente dans l'immeuble. L'information des occupants présents temporairement ou de façon permanente est un préalable essentiel à la prévention du risque d'exposition à l'amiante.

Il convient donc de veiller au maintien du bon état de conservation des matériaux et produits contenant de l'amiante afin de remédier au plus tôt aux situations d'usure anormale ou de dégradation.

Il conviendra de limiter autant que possible les interventions sur les matériaux et produits contenant de l'amiante qui ont été repérés et de faire appel aux professionnels qualifiés, notamment dans le cas de retrait ou de confinement de ce type de matériau ou produit.

Enfin, les déchets contenant de l'amiante doivent être éliminés dans des conditions strictes.

Renseignez-vous auprès de votre mairie ou de votre préfecture. Pour connaître les centres d'élimination près de chez vous, consultez la base de données « déchets » gérée par l'ADEME, directement accessible sur le site internet www.sinoe.org.

Sommaire des annexes

- 6 Annexes
- 6.1 Schéma de repérage et photos
- 6.2 Rapports d'essais
- 6.3 Grilles réglementaires d'évaluation de l'état de conservation des matériaux et produits contenant de l'amiante
- 6.4 Conséquences réglementaires et recommandations
- 6.5 Documents annexés au présent rapport

6.1 - Annexe - Schéma de repérage

















Planche (croquis) de repérage technique effectué par le cabinet : EXPERT'IMO, auteur : Boudsoq Edouard
Dossier n° 038_10_23 du 26/10/2023
Adresse du bien : 173 Rue d'Auriasque le Balcon des Arènes Bat A2 302 (170, 789, 936) 83600 FREJUS

Légende

	Matériaux et produits contenant de l'amiante		Canalisation verticale type fibre ciment		Zone douteuse
N	Matériaux et produits ne contenant pas l'amiante		Canalisation verticale autre que fibre ciment		Toiture fibre ciment
a?	Matériaux et produits susceptibles de contenir de l'amiante		Tuyauterie horizontale		Toiture en matériau composite
	Sondage		Prélèvement		Dalle de sol contenant de l'amiante
	Bride		Dépôt de matériaux		Carrelage

AUCUNE PHOTO/ILLUSTRATION N'A ETE JOINTE A CE RAPPORT.

6.2 - ANNEXE - RAPPORTS D'ESSAIS

LE(S) LABORATOIRE(S) D'ANALYSES

Il n'a pas été fait appel à un laboratoire d'analyse -

Numéro de l'accréditation Cofrac : -

Identification des prélèvements :

Identifiant et prélèvement	Localisation	Composant de la construction	Parties du composant	Description	Photo
-	-	-	-	-	

Copie des rapports d'essais :

Aucun rapport d'essai n'a été fourni ou n'est disponible

6.3 - Annexe - Évaluation de l'état de conservation des matériaux et produits contenant de l'amiante

Grilles d'évaluation de l'état de conservation des matériaux ou produit de la liste A

Aucune évaluation n'a été réalisée

Critères d'évaluation de l'état de conservation des matériaux ou produit de la liste A

1. Classification des différents degrés d'exposition du produit aux circulations d'air

Fort	Moyen	Faible
1° Il n'existe pas de système spécifique de ventilation, la pièce ou la zone homogène évaluée est ventilée par ouverture des fenêtres. ou 2° Le faux plafond se trouve dans un local qui présente une (ou plusieurs) façade(s) ouverte(s) sur l'extérieur susceptible(s) de créer des situations à forts courants d'air, ou 3° Il existe un système de ventilation par insufflation d'air dans le local et l'orientation du jet d'air est telle que celui-ci affecte directement le faux plafond contenant de l'amiante.	1° Il existe un système de ventilation par insufflation d'air dans le local et l'orientation du jet est telle que celui-ci n'affecte pas directement le faux plafond contenant de l'amiante, ou 2° Il existe un système de ventilation avec reprise(s) d'air au niveau du faux plafond (système de ventilation à double flux).	1° Il n'existe ni ouvrant ni système de ventilation spécifique dans la pièce ou la zone évaluée, ou 2° Il existe dans la pièce ou la zone évaluée, un système de ventilation par extraction dont la reprise d'air est éloignée du faux plafond contenant de l'amiante.

2. Classification des différents degrés d'exposition du produit aux chocs et vibrations

Fort	Moyen	Faible
L'exposition du produit aux chocs et vibrations sera considérée comme forte dans les situations où l'activité dans le local ou à l'extérieur engendre des vibrations, ou rend possible les chocs directs avec le faux plafond contenant de l'amiante (ex : hall industriel, gymnase, discothèque...).	L'exposition du produit aux chocs et vibrations sera considérée comme moyenne dans les situations où le faux plafond contenant de l'amiante n'est pas exposé aux dommages mécaniques, mais se trouve dans un lieu très fréquenté (ex : supermarché, piscine, théâtre...).	L'exposition du produit aux chocs et vibrations sera considérée comme faible dans les situations où le faux plafond contenant de l'amiante n'est pas exposé aux dommages mécaniques, n'est pas susceptible d'être dégradé par les occupants ou se trouve dans un local utilisé à des activités tertiaires passives.

Grilles d'évaluation de l'état de conservation des matériaux ou produit de la liste B

Aucune évaluation n'a été réalisée

Critères d'évaluation de l'état de conservation des matériaux ou produit de la liste B

1. Classification des niveaux de risque de dégradation ou d'extension de la dégradation du matériau.

Risque faible de dégradation ou d'extension de dégradation	Risque de dégradation ou d'extension à terme de la dégradation	Risque de dégradation ou d'extension rapide de la dégradation
L'environnement du matériau contenant de l'amiante ne présente pas ou très peu de risque pouvant entraîner à terme, une dégradation ou une extension de la dégradation du matériau.	L'environnement du matériau contenant de l'amiante présente un risque pouvant entraîner à terme, une dégradation ou une extension de la dégradation du matériau.	L'environnement du matériau contenant de l'amiante présente un risque important pouvant entraîner rapidement, une dégradation ou une extension de la dégradation du matériau.

Légende : EP = évaluation périodique ; AC1 = action corrective de premier niveau ; AC2 = action corrective de second niveau.

L'évaluation du risque de dégradation lié à l'environnement du matériau ou produit prend en compte :

- Les agressions physiques intrinsèques au local (ventilation, humidité, etc...) selon que les risques sont probables ou avérés ;
- La sollicitation des matériaux ou produits liée à l'activité des locaux, selon qu'elle est exceptionnelle/faible ou quotidienne/forte.

Elle ne prend pas en compte certains facteurs fluctuants d'aggravation de la dégradation des produits et matériaux, comme la fréquence d'occupation du local, la présence d'animaux nuisibles, l'usage réel des locaux, un défaut d'entretien des équipements, etc...

6.4 - Annexe - Conséquences réglementaires et recommandations

Conséquences réglementaires suivant l'état de conservation des matériaux ou produit de la liste A

Article R1334-27 : En fonction du résultat du diagnostic obtenu à partir de la grille d'évaluation de l'arrêté du 12 décembre 2012, le propriétaire met en œuvre les préconisations mentionnées à l'article R1334-20 selon les modalités suivantes :

Score 1 – L'évaluation périodique de l'état de conservation de ces matériaux et produits de la liste A contenant de l'amiante est effectuée dans un délai maximal de trois ans à compter de la date de remise au propriétaire du rapport de repérage ou des résultats de la dernière évaluation de l'état de conservation, ou à l'occasion de toute modification substantielle de l'ouvrage et de son usage. La personne ayant réalisé cette évaluation en remet les résultats au propriétaire contre accusé de réception.

Score 2 – La mesure d'empoussièrisme dans l'air est effectuée dans les conditions définies à l'article R1334-25, dans un délai de trois mois à compter de la date de remise au propriétaire du rapport de repérage ou des résultats de la dernière évaluation de l'état de conservation. L'organisme qui réalise les prélèvements d'air remet les résultats des mesures d'empoussièrisme au propriétaire contre accusé de réception.

Score 3 – Les travaux de confinement ou de retrait de l'amiante sont mis en œuvre selon les modalités prévues à l'article R. 1334-29.

Article R1334-28 : Si le niveau d'empoussièrisme mesuré dans l'air en application de l'article R1334-27 est inférieur ou égal à la valeur de cinq fibres par litre, le propriétaire fait procéder à l'évaluation périodique de l'état de conservation des matériaux et produits de la liste A contenant de l'amiante prévue à l'article R1334-20, dans un délai maximal de trois ans à compter de la date de remise des résultats des mesures d'empoussièrisme ou à l'occasion de toute modification substantielle de l'ouvrage ou de son usage.

Si le niveau d'empoussièrisme mesuré dans l'air en application de l'article R1334-27 est supérieur à cinq fibres par litre, le propriétaire fait procéder à des travaux de confinement ou de retrait de l'amiante, selon les modalités prévues à l'article R1334-29.

Article R1334-29 : Les travaux précités doivent être achevés dans un délai de trente-six mois à compter de la date à laquelle sont remis au propriétaire le rapport de repérage ou les résultats des mesures d'empoussièrisme ou de la dernière évaluation de l'état de conservation.

Pendant la période précédant les travaux, des mesures conservatoires appropriées doivent être mises en œuvre afin de réduire l'exposition des occupants et de la maintenir au niveau le plus bas possible, et dans tous les cas à un niveau d'empoussièrisme inférieur à cinq fibres par litre. Les mesures conservatoires ne doivent conduire à aucune sollicitation des matériaux et produits concernés par les travaux.

Le propriétaire informe le préfet du département du lieu d'implantation de l'immeuble concerné, dans un délai de deux mois à compter de la date à laquelle sont remis le rapport de repérage ou les résultats des mesures d'empoussièrisme ou de la dernière évaluation de l'état de conservation, des mesures conservatoires mises en œuvre, et, dans un délai de douze mois, des travaux à réaliser et de l'échéancier proposé.

Article R.1334-29-3 :

I) A l'issue des travaux de retrait ou de confinement de matériaux et produits de la liste A mentionnés à l'article R.1334-29, le propriétaire fait procéder par une personne mentionnée au premier alinéa de l'article R.1334-23, avant toute restitution des locaux traités, à un examen visuel de l'état des surfaces traitées. Il fait également procéder, dans les conditions définies à l'article R.1334-25, à une mesure du niveau d'empoussièrisme dans l'air après démantèlement du dispositif de confinement. Ce niveau doit être inférieur ou égal à cinq fibres par litre.

II) Si les travaux ne conduisent pas au retrait total des matériaux et produits de la liste A contenant de l'amiante, il est procédé à une évaluation périodique de l'état de conservation de ces matériaux et produits résiduels dans les conditions prévues par l'arrêté mentionné à l'article R.1334-20, dans un délai maximal de trois ans à compter de la date à laquelle sont remis les résultats du contrôle ou à l'occasion de toute modification substantielle de l'ouvrage ou de son usage.

III) Lorsque des travaux de retrait ou de confinement de matériaux et produits de la liste B contenant de l'amiante sont effectués à l'intérieur de bâtiment occupés ou fréquentés, le propriétaire fait procéder, avant toute restitution des locaux traités, à l'examen visuel et à la mesure d'empoussièrisme dans l'air mentionnée au premier alinéa du présent article.

Détail des préconisations suivant l'état de conservation des matériaux ou produit de la liste B

1. Réalisation d'une « évaluation périodique », lorsque le type de matériau ou produit concerné contenant de l'amiante, la nature et l'étendue des dégradations qu'il présente et l'évaluation du risque de dégradation ne conduisent pas à conclure à la nécessité d'une action de protection immédiate sur le matériau ou produit, consistant à :

a) Contrôler périodiquement que l'état de dégradation des matériaux et produits concernés ne s'aggrave pas et, le cas échéant, que leur protection demeure en bon état de conservation ;

b) Rechercher, le cas échéant, les causes de dégradation et prendre les mesures appropriées pour les supprimer.

2. Réalisation d'une « action corrective de premier niveau », lorsque le type de matériau ou produit concerné contenant de l'amiante, la nature et l'étendue des dégradations et l'évaluation du risque de dégradation conduisent à conclure à la nécessité d'une action de remise en état limitée au remplacement, au recouvrement ou à la protection des seuls éléments dégradés, consistant à :

a) Rechercher les causes de la dégradation et définir les mesures correctives appropriées pour les supprimer ; b) Procéder à la mise en œuvre de ces mesures correctives afin d'éviter toute nouvelle dégradation et, dans l'attente, prendre les mesures de protection appropriées afin de limiter le risque de dispersion des fibres d'amiante ;

c) Veiller à ce que les modifications apportées ne soient pas de nature à aggraver l'état des autres matériaux et produits contenant de l'amiante restant accessibles dans la même zone ;

d) Contrôler périodiquement que les autres matériaux et produits restant accessibles ainsi que, le cas échéant, leurs protections demeurent en bon état de conservation.

Il est rappelé l'obligation de faire appel à une entreprise certifiée pour le retrait ou le confinement.

3. Réalisation d'une « action corrective de second niveau », qui concerne l'ensemble d'une zone, de telle sorte que le matériau ou produit ne soit plus soumis à aucune agression ni dégradation, consistant à :

a) Prendre, tant que les mesures mentionnées au c) (paragraphe suivant) n'ont pas été mises en place, les mesures conservatoires appropriées pour limiter le risque de dégradation et la dispersion des fibres d'amiante. Cela peut consister à adapter, voire condamner l'usage des locaux concernés afin d'éviter toute exposition et toute dégradation du matériau ou produit contenant de l'amiante.


Durant les mesures conservatoires, et afin de vérifier que celles-ci sont adaptées, une mesure d'empoussièrisme est réalisée, conformément aux dispositions du code de la santé publique ;

b) Procéder à une analyse de risque complémentaire, afin de définir les mesures de protection ou de retrait les plus adaptées, prenant en compte l'intégralité des matériaux et produits contenant de l'amiante dans la zone concernée ;


c) Mettre en œuvre les mesures de protection ou de retrait définies par l'analyse de risque ;


d) Contrôler périodiquement que les autres matériaux et produits restant accessibles, ainsi que leurs protections demeurent en bon état de conservation.

En fonction des situations particulières rencontrées lors de l'évaluation de l'état de conservation, des compléments et précisions à ces recommandations sont susceptibles d'être apportées.




6.5 - Annexe - Autres documents





Aucun autre document n'a été fourni ou n'est disponible

Ce document vous permet de savoir si votre logement est économe en énergie et préserve le climat. Il vous donne également des pistes pour améliorer ses performances et réduire vos factures. Pour en savoir plus : <https://www.ecologie.gouv.fr/diagnostic-performance-energetique-dpe>



Adresse : **173 Rue d'Auriasque le Balcon des Arènes Bat A2 302**
83600 FREJUS


Bat. A2, N° de lot: 170, 789, 936

Type de bien : Appartement
Année de construction : 1975 - 1977
Surface habitable : **25,45 m²**


Propriétaire : Mme BARBIEUX Blanche

Adresse : 173 Rue d'Auriasque le balcon des Arènes Bat A2 302 83600 FREJUS

Performance énergétique et climatique



Le niveau de consommation énergétique dépend de l'isolation du logement et de la performance des équipements.
Pour l'améliorer, voir pages 4 à 6



Ce logement émet **184 kg de CO₂ par an**, soit l'équivalent de **956 km parcourus en voiture**.

Le niveau d'émissions dépend principalement des types d'énergies utilisées (bois, électricité, gaz, fioul, etc.)

Estimation des coûts annuels d'énergie du logement

Les coûts sont estimés en fonction des caractéristiques de votre logement et pour une utilisation standard sur 5 usages (chauffage, eau chaude sanitaire, climatisation, éclairage, auxiliaires) voir p.3 pour voir les détails par poste.



entre **390 €** et **560 €** par an

Prix moyens des énergies indexés au 1er janvier 2021 (abonnements compris)


Comment réduire ma facture d'énergie ? Voir p.3

Informations diagnostiqueur

EXPERT'IMO
53 BD DES MARTYRS DE LA RESISTANCE
83300 DRAGUIGNAN
tel : 0660620463

Diagnostiqueur : BOUDSOCQ Herve
Email : expertimo.83@gmail.com
N° de certification : C2023-SE03-015
Organisme de certification : WE.CERT

Schéma des déperditions de chaleur



Performance de l'isolation



Système de ventilation en place




Ventilation par ouverture des fenêtres


Confort d'été (hors climatisation)*



Les caractéristiques de votre logement améliorant le confort d'été :




bonne inertie du logement



logement traversant

Pour améliorer le confort d'été :




Équipez les fenêtres de votre logement de volets extérieurs ou brise-soleil.

Production d'énergies renouvelables

Ce logement n'est pas encore équipé de systèmes de production d'énergie renouvelable.

Diverses solutions existent :



pompe à chaleur

panneaux solaires photovoltaïques

géothermie

chauffage au bois













chauffe-eau thermodynamique

panneaux solaires thermiques

réseau de chaleur ou de froid vertueux

*Le niveau de confort d'été présenté ici s'appuie uniquement sur les caractéristiques de votre logement (la localisation n'est pas prise en compte).

Montants et consommations annuels d'énergie

Usage	Consommation d'énergie (en kWh énergie primaire)		Frais annuels d'énergie (fourchette d'estimation*)	Répartition des dépenses
 chauffage	⚡ Electrique	5 273 (2 293 é.f.)	entre 390 € et 540 €	
 Eau chaude sanitaire				
 refroidissement				
 éclairage	⚡ Electrique	111 (48 é.f.)	entre 0 € et 20 €	
 auxiliaires				
énergie totale pour les usages recensés :		5 385 kWh (2 341 kWh é.f.)	entre 390 € et 560 € par an	

Pour rester dans cette fourchette d'estimation, voir les recommandations d'usage ci-dessous

Conventionnellement, ces chiffres sont donnés pour une température de chauffage de 19° réduite à 16°C la nuit ou en cas d'absence du domicile, une climatisation réglée à 28° (si présence de clim), et une consommation d'eau chaude de 72ℓ par jour.

é.f. → énergie finale

* Prix moyens des énergies indexés au 1er janvier 2021 (abonnements compris)

▲ Seules les consommations d'énergie nécessaires au chauffage, à la climatisation, à la production d'eau chaude sanitaire, à l'éclairage et aux auxiliaires (ventilateurs, pompes) sont prises en compte dans cette estimation. Les consommations liées aux autres usages (électroménager, appareils électroniques...) ne sont pas comptabilisées.

▲ Les factures réelles dépendront de nombreux facteurs : prix des énergies, météo de l'année (hiver froid ou doux...), nombre de personnes dans le logement et habitudes de vie, entretien des équipements....

Recommandations d'usage pour votre logement

Quelques gestes simples pour maîtriser votre facture d'énergie :

Température recommandée en hiver → 19°C

Chauffer à 19°C plutôt que 21°C c'est -22% sur votre facture **soit -131€ par an**

Astuces


- Diminuez le chauffage quand vous n'êtes pas là.
- Chauffez les chambres à 17° la nuit.



Si climatisation, température recommandée en été → 28°C

Astuces

- Fermez les fenêtres et volets la journée quand il fait chaud.
- Aérez votre logement la nuit.



Consommation recommandée → 72ℓ/jour d'eau chaude à 40°C

30ℓ consommés en moins par jour, c'est -NaN% sur votre facture **soit -0€ par an**

Estimation faite par rapport à la surface de votre logement (1-2 personnes). Une douche de 5 minute = environ 40ℓ

Astuces





- Installez des mousseurs d'eau sur les robinets et un pommeau à faible débit sur la douche.
- Réduisez la durée des douches.








En savoir plus sur les bons réflexes d'économie d'énergie : www.faire.gouv.fr/reduire-ses-factures-energie

Voir en annexe le descriptif détaillé du logement et de ses équipements

Vue d'ensemble du logement





	description	isolation
 Murs	Mur en béton banché d'épaisseur 30 cm donnant sur l'extérieur / Inconnu donnant sur un espace tampon solarisé (véranda, loggia fermée) / Mur en béton banché d'épaisseur ≤ 20 cm donnant sur un local chauffé / Mur en béton banché d'épaisseur ≤ 20 cm donnant sur des circulations sans ouverture directe sur l'extérieur	insuffisante
 Plancher bas	Dalle béton non isolée donnant sur un local chauffé	Sans objet
 Toiture/plafond	Dalle béton non isolée donnant sur un local chauffé	Sans objet
 Portes et fenêtres	Fenêtres battantes bois, double vitrage avec lame d'air 6 mm sans protection solaire / Fenêtres fixes bois, double vitrage avec lame d'air 6 mm sans protection solaire / Portes-fenêtres battantes bois, simple vitrage sans protection solaire / Porte(s) pvc avec double vitrage	insuffisante

Vue d'ensemble des équipements

	description
 Chauffage	Convecteur électrique NFC, NF** et NF*** (système individuel)
 Eau chaude sanitaire	Néant
 Climatisation	Néant
 Ventilation	Ventilation par ouverture des fenêtres
 Pilotage	Sans système d'intermittence

Recommandations de gestion et d'entretien des équipements

Pour maîtriser vos consommations d'énergie, la bonne gestion et l'entretien régulier des équipements de votre logement sont essentiels.

	type d'entretien
 Eclairage	Eteindre les lumières lorsque personne n'utilise la pièce.
 Isolation	Faire vérifier les isolants et les compléter tous les 20 ans.
 Radiateur	Ne jamais placer un meuble devant un émetteur de chaleur.
 Ventilation	Veiller à ouvrir les fenêtres de chaque pièce très régulièrement

Selon la configuration, certaines recommandations relèvent de la copropriété ou du gestionnaire de l'immeuble.

Recommandations d'amélioration de la performance



Des travaux peuvent vous permettre d'améliorer significativement l'efficacité énergétique de votre logement et ainsi de faire des économies d'énergie, d'améliorer son confort, de le valoriser et de le rendre plus écologique. Le pack ① de travaux vous permet de réaliser les travaux prioritaires, et le pack ② d'aller vers un logement très performant.




Si vous en avez la possibilité, il est plus efficace et rentable de procéder à une rénovation globale de votre logement (voir packs de travaux ① + ② ci-dessous). La rénovation performante par étapes est aussi une alternative possible (réalisation du pack ① avant le pack ②). Faites-vous accompagner par un professionnel compétent (bureau d'études, architecte, entreprise générale de travaux, groupement d'artisans...) pour préciser votre projet et coordonner vos travaux.

1

Les travaux essentiels


Montant estimé : 5700 à 8500€

Lot	Description	Performance recommandée
 Chauffage	Remplacer le système de chauffage par une pompe à chaleur air/air non réversible (la climatisation n'est pas considérée, en cas de mise en place votre étiquette énergie augmentera sensiblement).	SCOP = 4

2

Les travaux à envisager

Montant estimé : 1300 à 2000€

Lot	Description	Performance recommandée
 Portes et fenêtres	Remplacer les fenêtres par des fenêtres double vitrage à isolation renforcée. ▲ Travaux à réaliser en lien avec la copropriété ▲ Travaux pouvant nécessiter une autorisation d'urbanisme	$U_w = 1,3 \text{ W/m}^2\cdot\text{K}$, $S_w = 0,42$

Commentaires :


Absence d'installation d'eau chaude sanitaire le jour ne notre mission. Il est préconisé l'installation d'une chauffe eau thermodynamique.

Recommandations d'amélioration de la performance (suite)

Évolution de la performance après travaux



Dont émissions de gaz à effet de serre


**Préparez votre projet !**

Contactez le conseiller FAIRE le plus proche de chez vous, pour des conseils gratuits et indépendants sur vos choix de travaux et d'artisans :

www.faire.fr/trouver-un-conseiller
ou 0808 800 700 (prix d'un appel local)

Vous pouvez bénéficier d'aides, de primes et de subventions pour vos travaux :

www.faire.fr/aides-de-financement



Pour répondre à l'urgence climatique et environnementale, la France s'est fixée pour objectif d'ici 2050 de rénover l'ensemble des logements à un haut niveau de performance énergétique.

À court terme, la priorité est donnée à la suppression des énergies fortement émettrices de gaz à effet de serre (fioul, charbon) et à l'éradication des «passoires énergétiques» d'ici 2028.

Fiche technique du logement

Cette fiche liste les caractéristiques techniques du bien diagnostiqué renseignées par le diagnostiqueur pour obtenir les résultats présentés dans ce document. En cas de problème, contactez la personne ayant réalisé ce document ou l'organisme certificateur qui l'a certifiée (diagnostiqueurs.din.developpement-durable.gouv.fr).

Référence du logiciel validé : **LICIEL Diagnostics v4 [Moteur TribuEnergie: 1.4.25.1]**

Justificatifs fournis pour établir le DPE :

Référence du DPE : **038_10_23**

Néant

Invariant fiscal du logement : **N/A**

Référence de la parcelle cadastrale : **Section cadastrale BL, Parcelle(s) n° 262, 264**








Méthode de calcul utilisée pour l'établissement du DPE : **3CL-DPE 2021**

Numéro d'immatriculation de la copropriété : **N/A**

















Explications personnalisées sur les éléments pouvant amener à des différences entre les consommations estimées et les consommations réelles :

Les consommations de ce DPE sont calculées pour des conditions d'usage fixées (on considère que les occupants les utilisent suivant des conditions standard), et pour des conditions climatiques moyennes du lieu. Il peut donc apparaître des divergences importantes entre les factures d'énergie que vous payez et la consommation conventionnelle pour plusieurs raisons : suivant la rigueur de l'hiver ou le comportement réellement constaté des occupants, qui peuvent s'écarter fortement de celui choisi dans les conditions standard et également les frais d'énergie qui font intervenir des valeurs qui varient sensiblement dans le temps. Ce DPE utilise des valeurs qui reflètent les prix moyens des énergies que l'Observatoire de l'Énergie constate au niveau national et donc peut s'écarter du prix de votre abonnement. De plus, ce DPE a été réalisé selon une modélisation 3CL (définie par arrêté) qui est sujette à des modifications dans le temps qui peuvent également faire évoluer les résultats.



















































Généralités








Donnée d'entrée	Origine de la donnée	Valeur renseignée
Département	 Observé / mesuré	83 Var
Altitude	 Donnée en ligne	10 m
Type de bien	 Observé / mesuré	Appartement
Année de construction	 Estimé	1975 - 1977
Surface habitable du logement	 Observé / mesuré	25,45 m ²
Nombre de niveaux du logement	 Observé / mesuré	1
Hauteur moyenne sous plafond	 Observé / mesuré	2,45 m

Enveloppe











Donnée d'entrée	Origine de la donnée	Valeur renseignée	
Mur 1 Nord	Surface du mur	 Observé / mesuré	10,68 m ²
	Type de local adjacent	 Observé / mesuré	l'extérieur
	Matériau mur	 Observé / mesuré	Mur en béton banché
	Épaisseur mur	 Observé / mesuré	30 cm
	Isolation	 Observé / mesuré	inconnue
	Année de construction/rénovation	 Valeur par défaut	1975 - 1977
Mur 2 Sud	Surface du mur	 Observé / mesuré	7,91 m ²
	Type de local adjacent	 Observé / mesuré	un espace tampon solarisé (véranda, loggia fermée)
	Orientation ETS	 Observé / mesuré	Sud, Sud-Est ou Sud-Ouest
	Isolation parois donnant sur l'ETS	 Observé / mesuré	non isolé
	Matériau mur	 Observé / mesuré	Inconnu
	Isolation	 Observé / mesuré	inconnue
	Année de construction/rénovation	 Valeur par défaut	1975 - 1977
Mur 3 Est	Umur0 (paroi inconnue)	 Valeur par défaut	2,5 W/m ² .K
	Surface du mur	 Observé / mesuré	18,35 m ²
	Type de local adjacent	 Observé / mesuré	l'extérieur

	Matériau mur	<input type="radio"/> Observé / mesuré	Mur en béton banché
	Épaisseur mur	<input type="radio"/> Observé / mesuré	30 cm
	Isolation	<input type="radio"/> Observé / mesuré	inconnue
	Année de construction/rénovation	<input checked="" type="checkbox"/> Valeur par défaut	1975 - 1977
Mur 4 Ouest	Surface du mur	<input type="radio"/> Observé / mesuré	14,45 m ²
	Type de local adjacent	<input type="radio"/> Observé / mesuré	un local chauffé
	Matériau mur	<input type="radio"/> Observé / mesuré	Mur en béton banché
	Épaisseur mur	<input type="radio"/> Observé / mesuré	≤ 20 cm
	Isolation	<input type="radio"/> Observé / mesuré	inconnue
	Année de construction/rénovation	<input checked="" type="checkbox"/> Valeur par défaut	1975 - 1977
	Surface du mur	<input type="radio"/> Observé / mesuré	3,14 m ²
	Type de local adjacent	<input type="radio"/> Observé / mesuré	des circulations sans ouverture directe sur l'extérieur
	Surface Aiu	<input type="radio"/> Observé / mesuré	198.50 m ²
	Etat isolation des parois Aiu	<input type="radio"/> Observé / mesuré	non isolé
Mur 5 Ouest sur circulations	Surface Aue	<input type="radio"/> Observé / mesuré	44.45 m ²
	Etat isolation des parois Aue	<input type="radio"/> Observé / mesuré	non isolé
	Matériau mur	<input type="radio"/> Observé / mesuré	Mur en béton banché
	Épaisseur mur	<input type="radio"/> Observé / mesuré	≤ 20 cm
	Isolation	<input type="radio"/> Observé / mesuré	inconnue
	Année de construction/rénovation	<input checked="" type="checkbox"/> Valeur par défaut	1975 - 1977
	Surface de plancher bas	<input type="radio"/> Observé / mesuré	26,79 m ²
	Type de local adjacent	<input type="radio"/> Observé / mesuré	un local chauffé
	Type de pb	<input type="radio"/> Observé / mesuré	Dalle béton
	Isolation: oui / non / inconnue	<input type="radio"/> Observé / mesuré	non
Plafond	Surface de plancher haut	<input type="radio"/> Observé / mesuré	26,79 m ²
	Type de local adjacent	<input type="radio"/> Observé / mesuré	un local chauffé
	Type de ph	<input type="radio"/> Observé / mesuré	Dalle béton
	Isolation	<input type="radio"/> Observé / mesuré	non
Fenêtre 1 Nord	Surface de baies	<input type="radio"/> Observé / mesuré	0,43 m ²
	Placement	<input type="radio"/> Observé / mesuré	Mur 1 Nord
	Orientation des baies	<input type="radio"/> Observé / mesuré	Nord
	Inclinaison vitrage	<input type="radio"/> Observé / mesuré	vertical
	Type ouverture	<input type="radio"/> Observé / mesuré	Fenêtres battantes
	Type menuiserie	<input type="radio"/> Observé / mesuré	Bois
	Type de vitrage	<input type="radio"/> Observé / mesuré	double vitrage
	Épaisseur lame air	<input type="radio"/> Observé / mesuré	6 mm
	Présence couche peu émissive	<input type="radio"/> Observé / mesuré	non
	Gaz de remplissage	<input type="radio"/> Observé / mesuré	Air
	Positionnement de la menuiserie	<input type="radio"/> Observé / mesuré	au nu intérieur
	Largeur du dormant menuiserie	<input type="radio"/> Observé / mesuré	Lp: 5 cm
	Type volets	<input type="radio"/> Observé / mesuré	Pas de protection solaire
	Type de masques proches	<input type="radio"/> Observé / mesuré	Absence de masque proche
	Type de masques lointains	<input type="radio"/> Observé / mesuré	Absence de masque lointain
	Fenêtre 2 Est	Surface de baies	<input type="radio"/> Observé / mesuré
Placement		<input type="radio"/> Observé / mesuré	Mur 3 Est
Orientation des baies		<input type="radio"/> Observé / mesuré	Est
Inclinaison vitrage		<input type="radio"/> Observé / mesuré	vertical
Type ouverture		<input type="radio"/> Observé / mesuré	Fenêtres battantes
Type menuiserie		<input type="radio"/> Observé / mesuré	Bois
Type de vitrage		<input type="radio"/> Observé / mesuré	double vitrage
Épaisseur lame air	<input type="radio"/> Observé / mesuré	6 mm	

	Présence couche peu émissive		Observé / mesuré	non
	Gaz de remplissage		Observé / mesuré	Air
	Positionnement de la menuiserie		Observé / mesuré	au nu intérieur
	Largeur du dormant menuiserie		Observé / mesuré	Lp: 5 cm
	Type volets		Observé / mesuré	Pas de protection solaire
	Type de masques proches		Observé / mesuré	Absence de masque proche
	Type de masques lointains		Observé / mesuré	Absence de masque lointain
Fenêtre 3 Sud	Surface de baies		Observé / mesuré	5,71 m ²
	Placement		Observé / mesuré	Mur 2 Sud
	Orientation des baies		Observé / mesuré	Sud
	Inclinaison vitrage		Observé / mesuré	vertical
	Type ouverture		Observé / mesuré	Fenêtres fixes
	Type menuiserie		Observé / mesuré	Bois
	Type de vitrage		Observé / mesuré	double vitrage
	Epaisseur lame air		Observé / mesuré	6 mm
	Présence couche peu émissive		Observé / mesuré	non
	Gaz de remplissage		Observé / mesuré	Air
	Positionnement de la menuiserie		Observé / mesuré	au nu intérieur
	Largeur du dormant menuiserie		Observé / mesuré	Lp: 5 cm
	Type volets		Observé / mesuré	Pas de protection solaire
	Type de masques proches		Observé / mesuré	Absence de masque proche
	Type de masques lointains		Observé / mesuré	Absence de masque lointain
	Porte-fenêtre Sud	Surface de baies		Observé / mesuré
Placement			Observé / mesuré	Mur 2 Sud
Orientation des baies			Observé / mesuré	Sud
Inclinaison vitrage			Observé / mesuré	vertical
Type ouverture			Observé / mesuré	Portes-fenêtres battantes
Type menuiserie			Observé / mesuré	Bois
Type de vitrage			Observé / mesuré	simple vitrage
Positionnement de la menuiserie			Observé / mesuré	au nu intérieur
Largeur du dormant menuiserie			Observé / mesuré	Lp: 5 cm
Type volets			Observé / mesuré	Pas de protection solaire
Type de masques proches			Observé / mesuré	Absence de masque proche
Type de masques lointains			Observé / mesuré	Absence de masque lointain
Porte	Surface de porte		Observé / mesuré	1,71 m ²
	Placement		Observé / mesuré	Mur 5 Ouest sur circulations
	Type de local adjacent		Observé / mesuré	des circulations sans ouverture directe sur l'extérieur
	Surface Aiu		Observé / mesuré	198.50 m ²
	Etat isolation des parois Aiu		Observé / mesuré	non isolé
	Surface Aue		Observé / mesuré	44.45 m ²
	Etat isolation des parois Aue		Observé / mesuré	non isolé
	Nature de la menuiserie		Observé / mesuré	Porte simple en PVC
	Type de porte		Observé / mesuré	Porte avec double vitrage
	Positionnement de la menuiserie		Observé / mesuré	au nu intérieur
	Largeur du dormant menuiserie		Observé / mesuré	Lp: 5 cm
Pont Thermique 1	Type PT		Observé / mesuré	Mur 1 Nord / Plafond
	Type isolation		Observé / mesuré	inconnue / non isolé
	Longueur du PT		Observé / mesuré	2,2 m
Pont Thermique 2	Type PT		Observé / mesuré	Mur 1 Nord / Plancher
	Type isolation		Observé / mesuré	inconnue / non isolé

Pont Thermique 3	Longueur du PT	 Observé / mesuré	2,2 m
	Type PT	 Observé / mesuré	Mur 3 Est / Plafond
	Type isolation	 Observé / mesuré	inconnue / non isolé
Pont Thermique 4	Longueur du PT	 Observé / mesuré	3,8 m
	Type PT	 Observé / mesuré	Mur 3 Est / Plancher
	Type isolation	 Observé / mesuré	inconnue / non isolé
	Longueur du PT	 Observé / mesuré	3,8 m

Systèmes

Donnée d'entrée	Origine de la donnée	Valeur renseignée
Ventilation	Type de ventilation	 Observé / mesuré Ventilation par ouverture des fenêtres
	Façades exposées	 Observé / mesuré plusieurs
	Logement Traversant	 Observé / mesuré oui
Chauffage	Type d'installation de chauffage	 Observé / mesuré Installation de chauffage simple
	Type générateur	 Observé / mesuré Electrique - Convecteur électrique NFC, NF** et NF***
	Année installation générateur	 Valeur par défaut 1975 - 1977
	Energie utilisée	 Observé / mesuré Electrique
	Type émetteur	 Observé / mesuré Convecteur électrique NFC, NF** et NF***
	Type de chauffage	 Observé / mesuré divisé
	Equipement intermittence	 Observé / mesuré Sans système d'intermittence

Références réglementaires utilisées :

Article L134-4-2 du CCH, décret n° 2011-807 du 5 juillet 2011, arrêtés du 31 mars 2021, 8 octobre 2021 et du 17 juin 2021 relatif à la transmission des diagnostics de performance énergétique à l'Agence de l'environnement et de la maîtrise de l'énergie et relatif à l'utilisation réglementaire des logiciels pour l'élaboration des diagnostics de performance énergétique, arrêtés du 16 mars 2023 décret 2020-1610, 2020-1609, 2006-1114, 2008-1175 ; Ordonnance 2005-655 art L271-4 à 6 ; Loi 2004-1334 art L134-1 à 5 ; décret 2006-1147 art R.134-1 à 5 du CCH et loi grenelle 2 n°2010-786 du juillet 2010.

Notes : Le présent rapport est établi par une personne dont les compétences sont certifiées par WE.CERT - 16, Rue de Villars 57100 THIONVILLE (détail sur www.info-certif.fr)

Informations société : EXPERT'IMO 53 BD DES MARTYRS DE LA RESISTANCE 83300 DRAGUIGNAN
Tél. : 0660620463 - N°SIREN : 92217030300015 - Compagnie d'assurance : AXA n° 10583931804

Etat de l'Installation Intérieure de Gaz

Numéro de dossier : 038_10_23
Norme méthodologique employée : AFNOR NF P 45-500 (juillet 2022)
Date du repérage : 26/10/2023
Heure d'arrivée : 14 h 00
Durée du repérage : 02 h 00

La présente mission consiste à établir l'état de l'installation intérieure de gaz conformément à l'arrêté du 6 avril 2007 modifié, 18 novembre 2013, 12 février 2014 et 23 février 2018 afin d'évaluer les risques pouvant compromettre la sécurité des personnes, de rendre opérante une clause d'exonération de la garantie du vice caché, en application de l'article 17 de la loi n°2003-08 du 3 janvier 2003, modifié par l'ordonnance n°2005-655 du 8 juin 2005. Cet état de l'installation intérieure de gaz a une durée de validité de 3 ans. En aucun cas, il ne s'agit d'un contrôle de conformité de l'installation vis-à-vis de la réglementation en vigueur.

A. - Désignation du ou des bâtiments

Localisation du ou des bâtiments :

Département : **Var**
Adresse : **173 Rue d'Auriasque le Balcon des Arènes Bat A2 302**
Commune : **83600 FREJUS**
..... **Section cadastrale BL, Parcelle(s) n° 262, 264**
Désignation et situation du ou des lot(s) de copropriété :
..... **Bat. A2, Lot numéro 170, 789, 936**
Type de bâtiment : **Habitation (partie privative d'immeuble)**
Nature du gaz distribué : **Gaz naturel**
Distributeur de gaz : **Engie**
Installation alimentée en gaz : **NON**

B. - Désignation du propriétaire

Désignation du propriétaire :

Nom et prénom : **Mme BARBIEUX Blanche**
Adresse : **173 Rue d'Auriasque le balcon des Arènes Bat A2 302**
..... **83600 FREJUS**

Si le propriétaire n'est pas le donneur d'ordre :

Qualité du donneur d'ordre (sur déclaration de l'intéressé) :
..... **Avocat**
Nom et prénom : **CTC AVOCATS**
Adresse : **Service des saisies immobilières - 5, bd du Roi René**
..... **13100 AIX EN PROVENCE**

Titulaire du contrat de fourniture de gaz :

Nom et prénom :
Adresse :
N° de téléphone :
Références : **Numéro de point de livraison gaz : Inconnu, Numéro du point de comptage estimation (PCE) à 14 chiffres : Inconnu, Numéro de compteur : Absence**

C. - Désignation de l'opérateur de diagnostic



Identité de l'opérateur de diagnostic :

Nom et prénom : **Boudsocq Edouard**
 Raison sociale et nom de l'entreprise : **EXPERT'IMO**
 Adresse : **53 BD DES MARTYRS DE LA RESISTANCE**
 **83300 DRAGUIGNAN**
 Numéro SIRET : **435 118 609 00021**
 Désignation de la compagnie d'assurance : **AXA**
 Numéro de police et date de validité : **10583931804 - 31/12/2023**

Certification de compétence **C2023-SE03-014** délivrée par : **WE.CERT**, le **20/04/2023**

Norme méthodologique employée : **NF P 45-500 (Juillet 2022)**


D. - Identification des appareils

Liste des installations intérieures gaz (Genre ⁽¹⁾ , marque, modèle)	Type ⁽²⁾	Puissance en kW	Localisation	Observations : (anomalie, taux de CO mesuré(s), motif de l'absence ou de l'impossibilité de contrôle pour chaque appareil concerné)
Chaudière SAUNIER DUVAL	Raccordé	Non Visible	Loggia	Mesure CO : Non réalisée Fonctionnement : Appareil à l'arrêt Entretien appareil : sans objet Entretien conduit : Sans objet Partiellement contrôlé car : Alimentation en gaz non fonctionnelle

(1) Cuisinière, table de cuisson, chauffe-eaux, chaudière, radiateur, ...

(2) Non raccordé — Raccordé — Étanche.

E. - Anomalies identifiées

Points de contrôle ⁽³⁾ (selon la norme)	Anomalies observées (A1 ⁽⁴⁾ , A2 ⁽⁵⁾ , DGI ⁽⁶⁾ , 32c ⁽⁷⁾)	Libellé des anomalies et recommandations	Photos
C.10 - 14 Raccordement en gaz des appareils par tuyaux non rigides	A1	La date limite d'utilisation du tuyau d'alimentation n'est pas lisible ou est dépassée. (Chaudière SAUNIER DUVAL)	
C.10 - 18b Raccordement en gaz des appareils par tuyaux non rigides	A1	Appareil autre qu'un CENR installé ou prévu dans un local de volume insuffisant, ne répondant pas aux exigences de raccordement des appareils, de balayage, de présence de sécurité sur les brûleurs, ou ne présentant pas d'ouvrant sur l'extérieur d'une surface au moins égale à 0,40 m ² . (Chaudière SAUNIER DUVAL)	
C.14 - 19.1 Ventilation du local - Amenée d'air	A2	19.a2 : le local équipé ou prévu pour un appareil autre que de cuisson n'est pas pourvu d'une amenée d'air. (Chaudière SAUNIER DUVAL) Risque(s) constaté(s) : Risque d'intoxication au monoxyde de carbone (CO) causée par une mauvaise combustion	
C.24 - 29c1 Appareil raccordé - Etat du conduit de raccordement	DGI	Le conduit de raccordement présente un jeu aux assemblages estimé supérieur à 2 mm de part et d'autre du diamètre du conduit. (Chaudière SAUNIER DUVAL) Remarques : (Loggia) le conduit de raccordement présente une contre pente ainsi qu'un déboitement. ; Faire intervenir un professionnel qualifié pour une vérification complète de l'installation. Risque(s) constaté(s) : Risque d'intoxication à cause de l'absence totale ou partielle d'évacuation des produits de combustion	



Points de contrôle ⁽³⁾ (selon la norme)	Anomalies observées (A1 ⁽⁴⁾ , A2 ⁽⁵⁾ , DGI ⁽⁶⁾ , 32c ⁽⁷⁾)	Libellé des anomalies et recommandations	Photos
C.24 - 29d1 Appareil raccordé - Etat du conduit de raccordement	A2	Le conduit de raccordement présente une contre pente. (Chaudière SAUNIER DUVAL) Remarques : (Loggia) Présence d'un conduit de raccordement présentant une contre pente ; Faire intervenir un installateur gaz qualifié afin de modifier ou remplacer le conduit existant Risque(s) constaté(s) : Risque d'intoxication à cause de l'absence totale ou partielle d'évacuation des produits de combustion	

- (3) Point de contrôle selon la norme utilisée.
 (4) A1 : L'installation présente une anomalie à prendre en compte lors d'une intervention ultérieure sur l'installation
 (5) A2 : L'installation présente une anomalie dont le caractère de gravité ne justifie pas que l'on interrompe aussitôt la fourniture du gaz, mais est suffisamment importante pour que la réparation soit réalisée dans les meilleurs délais.
 (6) DGI : (Danger Grave et Immédiat) L'installation présente une anomalie suffisamment grave pour que l'opérateur de diagnostic interrompe aussitôt l'alimentation en gaz jusqu'à suppression du ou des défauts constituant la source du danger.
 (7) 32c : la chaudière est de type VMC GAZ et l'installation présente une anomalie relative au dispositif de sécurité collective (DSC) qui justifie une intervention auprès du syndic ou du bailleur social par le distributeur de gaz afin de s'assurer de la présence du dispositif, de sa conformité et de son bon fonctionnement.

F. - Identification des bâtiments et parties du bâtiment (pièces et volumes) n'ayant pu être contrôlés et motif :

Néant

Nota : Nous attirons votre attention sur le fait que la responsabilité du donneur d'ordre reste pleinement engagée en cas d'accident ou d'incident sur tout ou partie de l'installation présente dans des bâtiments, parties du bâtiment n'ayant pu être contrôlés.

G. - Constatations diverses

Commentaires :

Certains points de contrôles n'ont pu être contrôlés. De ce fait la responsabilité du donneur d'ordre reste pleinement engagée en cas d'accident ou d'incident ayant pour origine une défaillance de toute ou partie de l'installation n'ayant pu être contrôlée.

- Attestation de contrôle de moins d'un an de la vacuité des conduits de fumées non présentée
- Justificatif d'entretien de moins d'un an de la chaudière non présenté
- Le conduit de raccordement n'est pas visitable
- Au moins un assemblage par raccord mécanique est réalisé au moyen d'un ruban d'étanchéité

Documents remis par le donneur d'ordre à l'opérateur de repérage :

Néant

Observations complémentaires :

Néant

H. - Conclusion

Conclusion :

- L'installation ne comporte aucune anomalie.
- L'installation comporte des anomalies de type A1 qui devront être réparées ultérieurement.
- L'installation comporte des anomalies de type A2 qui devront être réparées dans les meilleurs délais.
- L'installation comporte des anomalies de type DGI qui devront être réparées avant remise en service. **Tant que la (ou les) anomalie(s) DGI n'a (ont) pas été corrigée(s), en aucun cas vous ne devez rétablir l'alimentation en gaz de votre installation intérieure de gaz, de la partie d'installation intérieure de gaz, du (ou des) appareil(s) à gaz qui ont été isolé(s) et signalé(s) par la ou les étiquettes de condamnation.**
- L'installation comporte une anomalie 32c qui devra faire l'objet d'un traitement particulier par le syndic ou le bailleur social sous le contrôle du distributeur de gaz.

I. - En cas de DGI : actions de l'opérateur de diagnostic

- Fermeture totale avec pose d'une étiquette signalant la condamnation de l'installation de gaz
ou
- Fermeture partielle avec pose d'une étiquette signalant la condamnation d'un appareil ou d'une partie de l'installation
- Transmission au Distributeur de gaz par courrier des informations suivantes :
 - référence du contrat de fourniture de gaz, du Point de Comptage Estimation, du Point de Livraison ou du numéro de compteur ;
 - codes des anomalies présentant un Danger Grave et Immédiat (DGI).
- Remise au client de la « fiche informative distributeur de gaz » remplie.

J. - En cas d'anomalie 32c : actions de l'opérateur de diagnostic

- Transmission au Distributeur de gaz par courrier de la référence du contrat de fourniture de gaz, du Point de Comptage Estimation, du Point de Livraison ou du numéro de compteur ;
- Remise au syndic ou au bailleur social de la « fiche informative distributeur de gaz » remplie. ;


Nota : Le présent rapport est établi par une personne dont les compétences sont certifiées par **WE.CERT** - 16, Rue de Villars 57100 THIONVILLE (détail sur www.info-certif.fr)

Dates de visite et d'établissement de l'état de l'installation gaz :


Visite effectuée le **26/10/2023**.

Fait à **FREJUS**, le **26/10/2023**


Par : Boudsocq Edouard



Signature du représentant :




Annexe - Croquis de repérage



Annexe - Photos

	<p>Photo n° Ph001 Absence de compteur; Au jour de notre mission, l'appartement concerné n'était pas alimenté en Gaz (absence de compteur dans le placard technique à cet effet situé dans les communs)</p>
	<p>Photo n° Ph002 29c1 : le conduit de raccordement présente un jeu aux assemblages estimé supérieur à 2 mm de part et d'autre du diamètre du conduit. (Loggia) le conduit de raccordement présente une contre pente ainsi qu'un déboitement.; Faire intervenir un professionnel qualifié pour une vérification complète de l'installation.</p>

	<p>Photo n° Ph003 29d1 : le conduit de raccordement présente une contre pente. (Loggia) Présence d'un conduit de raccordement présentant une contre pente; Faire intervenir un installateur gaz qualifié afin de modifier ou remplacer le conduit existant</p>
---	--

Annexe - Règles élémentaires de sécurité et d'usage à respecter (liste non exhaustive)

Tous les travaux réalisés sur l'installation de gaz du logement, y compris les remplacements d'appareils, doivent faire l'objet de l'établissement d'un certificat de conformité modèle 2, conformément à l'arrêté du 23 février 2018 modifié. Seules les exceptions mentionnées à l'article 21 - 4° de l'arrêté du 23 février 2018 modifié dans le guide « modifications mineures » dispensent de cette obligation.

Les accidents dus aux installations gaz, tout en restant peu nombreux, sont responsables d'un nombre important de victimes. La vétusté des installations, l'absence d'entretien des appareils et certains comportements imprudents sont des facteurs de risque : 98 % des accidents, fuites et explosions sont recensés dans les installations intérieures. Les intoxications oxycarbonées et les explosions font un grand nombre de victimes qui décèdent ou gardent des séquelles et handicaps à long terme.

Quels sont les moyens de prévention des accidents liés aux installations intérieures gaz ?

Pour prévenir les accidents liés aux installations intérieures gaz, il est nécessaire d'observer quelques règles de base :

- Renouvelez le tuyau de raccordement de la cuisinière ou de la bouteille de gaz régulièrement et dès qu'il est fissuré,
- Faire ramoner les conduits d'évacuation des appareils de chauffage et de cheminée régulièrement,
- Faire entretenir et contrôler régulièrement les installations intérieures de gaz par un professionnel.

Mais il s'agit également d'être vigilant, des gestes simples doivent devenir des automatismes :

- ne pas utiliser les produits aérosols ou les bouteilles de camping-gaz dans un espace confiné, près d'une source de chaleur,
- fermer le robinet d'alimentation de votre cuisinière après chaque usage et vérifiez la date de péremption du tuyau souple de votre cuisinière ou de votre bouteille de gaz,
- assurer une bonne ventilation de votre logement, n'obstruer pas les bouches d'aération,
- sensibiliser les enfants aux principales règles de sécurité des appareils gaz.

Quelle conduite adopter en cas de fuite de gaz ?

Lors d'une fuite de gaz, il faut éviter tout risque d'étincelle qui entraînerait une explosion :

- ne pas allumer la lumière, ni toucher aux interrupteurs, ni aux disjoncteurs,
- ne pas téléphoner de chez vous, que ce soit avec un téléphone fixe ou un portable,
- ne pas prendre l'ascenseur mais les escaliers,
- une fois à l'extérieur, prévenir les secours

Pour aller plus loin : <http://www.developpement-durable.gouv.fr>

RAPPORT DE L'ÉTAT DE L'INSTALLATION INTÉRIEURE D'ÉLECTRICITÉ

Date du repérage : **26/10/2023**
Validité du document : **Vente : 3 ans ; Location : 6 ans**

RÉFÉRENCES RÉGLEMENTAIRES ET NORMATIVES	
Textes réglementaires	Arrêté du 28 septembre 2017 Application des articles L. 134-7, R134-10 à R134-13 du code de la construction et de l'habitation.
Norme(s) utilisée(s)	D'après la norme NF C16-600 de juillet 2017 <i>Nous ne retenons de cette norme que les points n'entrant pas en contradiction avec l'arrêté du 28 septembre 2017, dont notamment les numéros d'article et les libellés d'anomalie (non définis dans l'arrêté), ainsi que les adéquations non précisées dans l'arrêté.</i>

1. Désignation du ou des immeubles bâtis	
<p>173 Rue d'Auriasque le Balcon des Arènes Bat A2 302 83600 FREJUS Bat. A2 Lot numéro 170, 789, 936, Section cadastrale BL, Parcelle(s) n° 262, 264 <u>Localisation du local d'habitation et de ses dépendances :</u> Un appartement</p>	<p><u>Type de bâtiment</u> : Appartement <u>Année de construction du bien</u> : postérieur à 1949 et antérieur à 1997 <u>Année de l'installation</u> : postérieur à 1949 et antérieur à 1997 <u>Distributeur</u> : Engie <u>Installation sous tension</u> : OUI <u>Numéro du compteur</u> : 02177573413841</p>
<u>Identification des parties du bien (pièces et emplacements) n'ayant pu être visitées et justification :</u>	
Néant	

2. Désignation du donneur d'ordre	
<p>Qualité du donneur d'ordre : Avocat CTC AVOCATS Service des saisies immobilières - 5, bd du Roi René - 13100 AIX EN PROVENCE Email : saisie.immobiliere@ctcavocats.fr</p>	
<p><u>Identité du propriétaire :</u> Mme BARBIEUX Blanche 173 Rue d'Auriasque le balcon des Arènes Bat A2 302 - 83600 FREJUS Email :</p>	

3. Désignation de l'opérateur de diagnostic	
<p>SARL EXPERT'IMO 1159, traverse Léo Lagrange – 83300 DRAGUIGNAN - SIRET : 922 170 303 00015 – APE : 7120B Compagnie d'assurance: AXA France IARD n°10583931804 Date de validité : 31/12/2023</p>	<p><u>Certification de compétence</u> C2023-SE03-014 délivrée par : WE.CERT, le 20/04/2023 <u>Nom de l'opérateur</u> : Boudsocq Edouard <u>Date d'échéance</u> : 19/04/2030</p>

*Abréviations utilisées : So : Sans objet ; na : Non applicable ; nv : Non visible ; nc : Non communiqué, nr : Non renseigné
Sdp : Socle de prise ; TGBT : Tableau général basse tension ; AGCP : Appareil général de coupure et de protection